

РОССИЙСКАЯ ФЕДЕРАЦИЯ  
ОРЛОВСКАЯ ОБЛАСТЬ

**АДМИНИСТРАЦИЯ МЦЕНСКОГО РАЙОНА**

**ПОСТАНОВЛЕНИЕ**

19 марта 2024 г.  
г. Мценск

№ 111

О внесении изменений в постановление администрации Мценского района от 02.02.2015 № 60 «Об утверждении перечня автомобильных дорог общего пользования местного значения Мценского района в границах населенных пунктов сельских поселений Мценского района»

В исполнение Федерального закона от 08.11.2007 № 257-ФЗ «Об автомобильных дорогах и о дорожной деятельности в Российской Федерации и о внесении изменений в отдельные законодательные акты Российской Федерации», в связи с уточнением в ходе проведения инженерной паспортизации и инвентаризации наименований и протяженности автомобильных дорог общего пользования местного значения, администрация Мценского района **п о с т а н о в л я е т**:

1. Внести изменения в постановлении администрации Мценского района от 02.02.2015 № 60 «Об утверждении перечня автомобильных дорог общего пользования местного значения Мценского района в границах населенных пунктов сельских поселений Мценского района», изложив приложения 1, 2 в новой редакции согласно приложению к настоящему постановлению.

2. Постановление администрации Мценского района от 11.05.2022 № 305 «О внесении изменений в постановление администрации Мценского района от 02.02.2015 № 60 «Об утверждении перечня автомобильных дорог общего пользования местного значения Мценского района в границах населенных пунктов сельских поселений Мценского района», признать утратившим силу.

3. Управлению по муниципальному имуществу Мценского района (Е. Е. Чумакова) внести соответствующие изменения в реестр муниципального имущества Мценского района в соответствии с утвержденным перечнем автомобильных дорог общего пользования местного значения в границах населенных пунктов сельских поселений Мценского района.

4. Контроль по исполнению постановления возложить на первого заместителя главы Мценского района Е. С. Еремину.

Глава Мценского района



Е. А. Ерохина



**Перечень  
 автомобильных дорог общего пользования местного значения Мценского района**

№ п/п	объект	Идентификационный номер	Адрес местонахождения объекта недвижимости	тип покрытия					общая протяженность, км	
				грунт	асфальт	щебень	ж/б	ц/б		
1	2	3	4	5	7	8	9	10	11	
<b>Алябьевское сельское поселение</b>										
1	Автодорога	54236 ОП МР - 54Н - 001	д. Верхнее Алябьево - д. Нижнее Алябьево			0,235			0,235	
2	Автодорога	54236 ОП МР - 54Н - 002	д. Нижнее Алябьево - д. Пашутино			1,200			1,200	
3	Автодорога	54236 ОП МР - 54Н - 003	д. Верхнее Алябьево - с. Большое Теплое	2,200	9,800	4,000			16,000	
4	Автодорога	54236 ОП МР - 54Н - 004	с. Большое Теплое - с. Кислино	0,397		2,800			3,197	
5	Автодорога	54236 ОП МР - 54Н - 005	от а/д «В. Алябьево - Б. Теплое» - п. Пролетарский	2,200					2,200	
6	Автодорога	54236 ОП МР - 54Н - 006	от а/д «В. Алябьево - Б. Теплое» - п. Сокол	0,600					0,600	
7	Автодорога	54236 ОП МР - 54Н - 007	д. Верхнее Алябьево - д. Гладкое	6,900		0,600			7,500	
8	Автодорога	54236 ОП МР - 54Н - 008	д. Гладкое - д. Никольское			0,900			0,900	
9	Автодорога	54236 ОП МР - 54Н - 009	д. Гладкое - д. Берещино	2,300		2,000			4,300	
10	Автодорога	54236 ОП МР - 54Н - 010	от а/д «В. Алябьево - с. Большое Теплое» - д. Березуевка			0,500			0,500	
11	Автодорога	54236 ОП МР - 54Н - 011	д. Берещино - д. Березуевка			0,700			0,700	
12	Автодорога	54236 ОП МР - 54Н - 012	д. Берещино - д. Наречье	4,500					4,500	
13	Автодорога	54236 ОП МР - 54Н - 013	от а/д «Берещино - Березуевка» - п. Пролетарский	2,000					2,000	
14	Автодорога	54236 ОП МР - 54Н - 014	д. Зеленый Дубок - д. Наречье	4,500					4,500	
15	Автодорога	54236 ОП МР - 54Н - 015	д. Гладкое - с. Ломи Полозово	15,000					15,000	
16	Автодорога	54236 ОП МР - 54Н - 016	д. Гладкое - д. Долгое	2,200					2,200	
17	Автодорога	54236 ОП МР - 54Н - 017	от а/д «Гладкое - Ломи Полозово» - д. Плесеесово	3,400					3,400	
18	Автодорога	54236 ОП МР - 54Н - 018	от а/д «Гладкое - Ломи Полозово» - д. Власово	1,500					1,500	
19	Автодорога	54236 ОП МР - 54Н - 019	от а/д «Гладкое - Ломи Полозово» - д. Шейново	0,700					0,700	
20	Автодорога	54236 ОП МР - 54Н - 020	от а/д «Гладкое - Ломи Полозово» - д. Долгое	0,400					0,400	
21	Автодорога	54236 ОП МР - 54Н - 021	д. Кислино - д. Гудилово	0,600					0,600	
22	Автодорога	54236 ОП МР - 54Н - 022	д. Гудилово - д. Плесеесово	6,000					6,000	
23	Автодорога	54236 ОП МР - 54Н - 023	д. Гудилово - д. Власово	4,500					4,500	
24	Автодорога	54237 ОП МР - 54Н - 023/1	д. Верхнее Алябьево - с. Кислино	20,000					20,000	
25	Автодорога	54238 ОП МР - 54Н - 023/2	д. Верхнее Алябьево - д. Новоселки	13,000					13,000	
26	Автодорога	54239 ОП МР - 54Н - 023/3	д. Гладкое - д. Шейново	17,800					17,800	
27	Автодорога	54240 ОП МР - 54Н - 023/4	д. Верхнее Алябьево - д. Болгары		3,000				3,000	
28	Автодорога	54241 ОП МР - 54Н - 023/5	д. Верхнее Алябьево - д. Пашутино	3,100					3,100	
		<b>ИТОГО - 28 автодорог</b>		<b>113,797</b>	<b>12,800</b>	<b>12,935</b>	<b>0,000</b>	<b>0,000</b>	<b>139,532</b>	
<b>Аникановское сельское поселение</b>										
29	Автодорога	54236 ОП МР - 54Н - 024	от а/д «Болхов - Мценск - Новосиль» - д. Толмачево	1,300					1,300	
30	Автодорога	54236 ОП МР - 54Н - 025	г. Мценск - д. Толмачево			0,350			0,350	
31	Автодорога	54236 ОП МР - 54Н - 026	г. Мценск - д. Хомутово			0,383			0,383	
32	Автодорога	54236 ОП МР - 54Н - 027	от а/д «Болхов - Мценск - Сторожевое» - п. Серебряный			2,000			2,000	
33	Автодорога	54236 ОП МР - 54Н - 028	от а/д «Болхов - Мценск - Сторожевое» - д. Фарафоново		0,400				0,400	
34	Автодорога	54236 ОП МР - 54Н - 029	от а/д «Болхов - Мценск - Сторожевое» - д. Жилинково			2,700			2,700	
35	Автодорога	54236 ОП МР - 54Н - 030	от а/д «Болхов - Мценск - Сторожевое» - д. Приволье		1,500				1,500	
36	Автодорога	54236 ОП МР - 54Н - 031	от а/д «Болхов - Мценск - Сторожевое» - д. Поветкино	0,370		0,030			0,400	
37	Автодорога	54236 ОП МР - 54Н - 032	от а/д «Болхов - Мценск - Сторожевое» - д. Рогозин Колодец			0,840			0,840	
38	Автодорога	54236 ОП МР - 54Н - 033	от а/д «Болхов - Мценск - Сторожевое» - д. Руднево			2,000			2,000	
39	Автодорога	54236 ОП МР - 54Н - 034	д. Руднево - д. Приволье	3,000					3,000	
40	Автодорога	54236 ОП МР - 54Н - 035	д. Аниканово - д. Волобуево	3,000					3,000	
41	Автодорога	54236 ОП МР - 54Н - 036	д. Аниканово - п. Рассвет		2,000				2,000	
42	Автодорога	54236 ОП МР - 54Н - 037	от а/д «Болхов - Мценск - Сторожевое» - п. Красный			0,850			0,850	
43	Автодорога	54236 ОП МР - 54Н - 038	от а/д «Болхов - Мценск - Сторожевое» - д. Счастлива		0,300				0,300	
44	Автодорога	54236 ОП МР - 54Н - 039	д. Счастлива - д. Торкуновка	2,400					2,400	
45	Автодорога	54236 ОП МР - 54Н - 040	от а/д «Болхов - Мценск - Сторожевое» - д. Пятино	3,000					3,000	
46	Автодорога	54236 ОП МР - 54Н - 041	от а/д «Болхов - Мценск - Сторожевое» - Пятино - Озеривля	0,150		0,050			0,200	
47	Автодорога	54236 ОП МР - 54Н - 042	от а/д «Болхов - Мценск - Сторожевое» - п. Ивановский			2,900			2,900	
48	Автодорога	54236 ОП МР - 54Н - 043	д. Пятино - Ивановский д.и.	2,000					2,000	
49	Автодорога	54236 ОП МР - 54Н - 044	д. Сторожевое - до а/д «Болхов - Мценск - Сторожевое» - Пятино	3,000					3,000	
50	Автодорога	54236 ОП МР - 54Н - 045	д. Сторожевое - д. Торкуновка	2,380		0,520			2,900	
51	Автодорога	54237 ОП МР - 54Н - 045/1	д. Аниканово - д. Жилинково	4,000					4,000	
52	Автодорога	54238 ОП МР - 54Н - 045/2	д. Аниканово - д. Толмачево	4,200					4,200	
53	Автодорога	54238 ОП МР - 54Н - 045/3	д. Аниканово - п. Серебряный	1,500					1,500	
54	Автодорога	54239 ОП МР - 54Н - 045/4	д. Аниканово - п. Красный	0,850					0,850	
55	Автодорога	54239 ОП МР - 54Н - 045/5	д. Аниканово - д. Поветкино	0,600					0,600	
56	Автодорога	54240 ОП МР - 54Н - 045/6	д. Аниканово - д. Хомутово	0,700					0,700	
57	Автодорога	54240 ОП МР - 54Н - 045/7	от а/д "Аниканово - д. Сторожевое" - д. Пятино	0,500					0,500	
58	Автодорога	54241 ОП МР - 54Н - 045/8	от а/д "Аниканово - д. Сторожевое" - д. Озеривля	0,200					0,200	
		<b>ИТОГО 30 автодорог</b>		<b>33,150</b>	<b>4,200</b>	<b>12,623</b>	<b>0,000</b>	<b>0,000</b>	<b>49,973</b>	
<b>Башкатовское сельское поселение</b>										
59	Автодорога	54236 ОП МР - 54Н - 046	д. Башкатово - д. Деменино	2,000					2,000	
60	Автодорога	54236 ОП МР - 54Н - 047	д. Башкатово - д. Жердево			0,200			0,200	
61	Автодорога	54236 ОП МР - 54Н - 048	от а/д «Башкатово - Апальково» - п. Гостево	0,670		0,530			1,200	
62	Автодорога	54236 ОП МР - 54Н - 049	от а/д «Башкатово - Апальково» - д. Богатищево - д. Нарыково	7,000					7,000	
63	Автодорога	54236 ОП МР - 54Н - 050	от а/д «Башкатово - Апальково» - д. Косьюково	1,000					1,000	
64	Автодорога	54236 ОП МР - 54Н - 051	от а/д «Башкатово - Апальково» - Богатищево - д. Савенково	1,200					1,200	



№ п/п	объект	Идентификационный номер	Адрес местонахождения объекта недвижимости	тип покрытия					общая протяженность, км	
				грунт	асфальт	щебень	ж/б	ц/б		
1	2	3	4	5	7	8	9	10	11	
65	Автодорога	54236 ОП МР - 54Н - 052	от а/д «Башкатово - Апальково» - д. Савенково	4,000					4,000	
66	Автодорога	54236 ОП МР - 54Н - 053	от а/д «Башкатово - Апальково» - Савенково - д. Лукьяново	1,200					1,200	
67	Автодорога	54236 ОП МР - 54Н - 054	от а/д «Башкатово - Апальково» - д. Волобуево - д. Нарыково	3,500					3,500	
68	Автодорога	54236 ОП МР - 54Н - 055	от а/д «Башкатово - Апальково» - д. Харчиново	8,000					8,000	
69	Автодорога	54236 ОП МР - 54Н - 056	д. Апальково - д. Городище	6,600					6,600	
70	Автодорога	54236 ОП МР - 54Н - 057	а/д «Апальково - Городище» - д. Каменка	4,000					4,000	
71	Автодорога	54236 ОП МР - 54Н - 058	д. Городище - д. Пахомово - д. Харчиново	3,300					3,300	
72	Автодорога	54236 ОП МР - 54Н - 059	д. Городище - д. Каменка - д. Глебово - д. Савенка	3,600					3,600	
73	Автодорога	54236 ОП МР - 54Н - 060	д. Апальково - д. Волобуево	2,100					2,100	
74	Автодорога	54236 ОП МР - 54Н - 061	от а/д «Башкатово - Апальково» - д. Чупахино			0,600			0,600	
75	Автодорога	54236 ОП МР - 54Н - 062	д. Апальково - д. Большая Круглица - п. Рекорд	6,300					6,300	
76	Автодорога	54236 ОП МР - 54Н - 063	д. Апальково - д. Шумово	1,500					1,500	
77	Автодорога	54236 ОП МР - 54Н - 064	д. Апальково - д. Слобода	2,000					2,000	
78	Автодорога	54236 ОП МР - 54Н - 065	от а/д «Апальково - д. Шумово» - д. Слобода	1,000					1,000	
79	Автодорога	54237 ОП МР - 54Н - 065/1	от а/д «Башкатово - Апальково» - д. Цуриково			0,200			0,200	
<b>ИТОГО 21 автодорога</b>				<b>58,970</b>	<b>0,000</b>	<b>1,530</b>	<b>0,000</b>	<b>0,000</b>	<b>60,500</b>	
<b>Войновское сельское поселение</b>										
80	Автодорога	54236 ОП МР - 54Н - 066	д. Первый Воин - д. Третий Воин - д. Овчух	1,200	2,450	3,250			6,900	
81	Автодорога	54236 ОП МР - 54Н - 067	д. Третий Воин - п. Красный Хутор	1,900					1,900	
82	Автодорога	54236 ОП МР - 54Н - 068	д. Третий Воин - д. Слободка	4,000					4,000	
83	Автодорога	54236 ОП МР - 54Н - 069	д. Азарово - п. Мужички	1,200					1,200	
84	Автодорога	54236 ОП МР - 54Н - 070	от а/д «Ильково - Азарово - Протасово» - п. Мужички	1,200					1,200	
85	Автодорога	54236 ОП МР - 54Н - 071	от а/д «Ильково - Азарово - Протасово» - д. Овчух	2,000					2,000	
86	Автодорога	54236 ОП МР - 54Н - 072	д. Первый Воин - д. Второй Воин	1,000					1,000	
87	Автодорога	54236 ОП МР - 54Н - 073	д. Первый Воин - п. Санаторий Войново		0,600				0,600	
88	Автодорога	54236 ОП МР - 54Н - 074	от а/д «Первый Воин - д. Третий Воин - д. Овчух» - д. Петровка			3,000			3,000	
89	Автодорога	54236 ОП МР - 54Н - 075	от а/д М - 2 «Крым» - д. Петровка	4,500					4,500	
90	Автодорога	54236 ОП МР - 54Н - 076	д. Петровка - д. Болотово	5,000					5,000	
91	Автодорога	54236 ОП МР - 54Н - 077	д. Петровка - д. Овчух	1,500					1,500	
92	Автодорога	54236 ОП МР - 54Н - 078	д. Смородинка - д. Гаврилец	4,800					4,800	
93	Автодорога	54236 ОП МР - 54Н - 079	от а/д М - 2 «Крым» - д. Каменево			0,800			0,800	
94	Автодорога	54236 ОП МР - 54Н - 080	от а/д М - 2 «Крым» - д. Болотово			0,498			0,498	
95	Автодорога	54236 ОП МР - 54Н - 081	от а/д М - 2 «Крым» - с. Сергиевское		0,950	0,500			1,450	
96	Автодорога	54236 ОП МР - 54Н - 082	с. Сергиевское - д. Железница	3,500					3,500	
97	Автодорога	54236 ОП МР - 54Н - 083	с. Сергиевское - д. Константиновка	2,500					2,500	
98	Автодорога	54236 ОП МР - 54Н - 084	от а/д М - 2 «Крым» - д. Константиновка	0,900					0,900	
99	Автодорога	54236 ОП МР - 54Н - 085	д. Первый Воин - д. Константиновка			0,700			0,700	
100	Автодорога	54236 ОП МР - 54Н - 086	д. Константиновка - д. Второй Воин	3,000					3,000	
101	Автодорога	54236 ОП МР - 54Н - 087	от а/д М - 2 «Крым» - д. Второй Воин	0,200	2,100	0,200			2,500	
102	Автодорога	54236 ОП МР - 54Н - 088	д. Второй Воин - д. Дворики - д. Железница		0,100	1,760			1,860	
103	Автодорога	54236 ОП МР - 54Н - 089	д. Второй Воин - д. Железница	1,500					1,500	
104	Автодорога	54236 ОП МР - 54Н - 089/1	от а/д «Азарово-Протасово-Добрая Вода» - д. Смородинка			0,855			0,855	
105	Автодорога	54236 ОП МР - 54Н - 089/2	Подход к г. Мценску - д. Волково		3,000				3,000	
<b>ИТОГО 26 автодорог</b>				<b>39,900</b>	<b>9,200</b>	<b>11,563</b>	<b>0,000</b>	<b>0,000</b>	<b>60,663</b>	
<b>Высокнинское сельское поселение</b>										
106	Автодорога	54236 ОП МР - 54Н - 090	от а/д «Мценск - Высокое - Мельнь» - п. Горбовский	2,200		0,300	0,000	0,000	2,500	
107	Автодорога	54236 ОП МР - 54Н - 091	п. Горбовский - д. Елизаветинка	2,500					2,500	
108	Автодорога	54236 ОП МР - 54Н - 092	от а/д «Мценск - Высокое - Мельнь» - д. Елизаветинка	0,400		3,200			3,600	
109	Автодорога	54236 ОП МР - 54Н - 093	от а/д «Горбовский - Елизаветинка» до а/д «Мценск - Высокое - Мельнь» - Елизаветинка	0,700					0,700	
110	Автодорога	54236 ОП МР - 54Н - 094	д. Высокое - д. Елизаветинка	7,500					7,500	
111	Автодорога	54236 ОП МР - 54Н - 095	д. Елизаветинка - п. Дмитриевский	1,200		0,300			1,500	
112	Автодорога	54236 ОП МР - 54Н - 096	п. Дмитриевский - д. Кручь	3,000					3,000	
113	Автодорога	54236 ОП МР - 54Н - 097	д. Высокое - д. Кручь			3,300			3,300	
114	Автодорога	54236 ОП МР - 54Н - 098	д. Высокое - с. Знаменское	1,800	1,400	1,800			5,000	
115	Автодорога	54236 ОП МР - 54Н - 099	с. Знаменское - д. Кручь	3,000		0,500			3,500	
116	Автодорога	54236 ОП МР - 54Н - 100	д. Высокое - д. Полянки			2,000			2,000	
117	Автодорога	54236 ОП МР - 54Н - 101	д. Высокое - д. Подьяковлево	1,300		1,700			3,000	
118	Автодорога	54236 ОП МР - 54Н - 102	д. Полянки - д. Подьяковлево	2,500					2,500	
119	Автодорога	54236 ОП МР - 54Н - 103	д. Подьяковлево - д. Хаустово	2,800					2,800	
120	Автодорога	54236 ОП МР - 54Н - 104	д. Мельнь - д. Полянки	3,000					3,000	
121	Автодорога	54236 ОП МР - 54Н - 105	д. Мельнь - д. Хапово	4,500					4,500	
122	Автодорога	54236 ОП МР - 54Н - 106	д. Мельнь - с. Знаменское	3,000					3,000	
123	Автодорога	54236 ОП МР - 54Н - 107	с. Знаменское - д. Хапово	3,500					3,500	
124	Автодорога	54236 ОП МР - 54Н - 108	от а/д «Мценск - Высокое - Мельнь» - п. Прогресс					4,100	4,100	
125	Автодорога	54236 ОП МР - 54Н - 109	п. Прогресс - д. Бараново	1,200		0,300			1,500	
126	Автодорога	54236 ОП МР - 54Н - 110	д. Мельнь - д. Бараново	6,500					6,500	
127	Автодорога	54236 ОП МР - 54Н - 111	от а/д «Мценск - Высокое - Мельнь» - Прогресс» - д. Стрельниково					1,000	1,000	
128	Автодорога	54236 ОП МР - 54Н - 112	д. Стрельниково - д. Соимоново	10,100		0,100			10,200	
129	Автодорога	54236 ОП МР - 54Н - 113	от а/д «Стрельниково - Соимоново» - д. Подьяковлево	4,000					4,000	
130	Автодорога	54236 ОП МР - 54Н - 114	а/д «Стрельниково - Соимоново» - д. Хаустово	2,000					2,000	
131	Автодорога	54236 ОП МР - 54Н - 115	от а/д «Мценск - Высокое - Мельнь» - Прогресс» - д. Хаустово	2,400					2,400	
132	Автодорога	54236 ОП МР - 54Н - 116	от а/д «Мценск - Высокое - Мельнь» - Прогресс» - Хаустово» - д. Стрельниково	1,800					1,800	
133	Автодорога	54236 ОП МР - 54Н - 117	от а/д «Мценск - Высокое - Мельнь» - д. Тросное			0,350			0,350	
134	Автодорога	54236 ОП МР - 54Н - 118	от а/д «Мценск - Высокое - Мельнь» - Прогресс» - д. Тросное	0,700					0,700	
135	Автодорога	54236 ОП МР - 54Н - 119	д. Подьяковлево - д. Полянки	2,500					2,500	
136	Автодорога	54236 ОП МР - 54Н - 120	от а/д «Мценск - Мельнь - Алешня» - д. Байдино	4,500					4,500	



№ п/п	объект	Идентификационный номер	Адрес местонахождения объекта недвижимости	тип покрытия					общая протяженность, км
				грунт	асфальт	щебень	ж/б	ц/б	
1	2	3	4	5	7	8	9	10	11
137	Автодорога	54236 ОП МР - 54Н - 121	д. Алешня - д. Богданово	3,300		0,200			3,500
138	Автодорога	54236 ОП МР - 54Н - 122	д. Алешня - п. Победа	3,500					3,500
139	Автодорога	54236 ОП МР - 54Н - 123	д. Алешня - д. Горбунцово	9,500					9,500
140	Автодорога	54236 ОП МР - 54Н - 124	от а/д «Алешня - Горбунцово» - п. Победа	1,200					1,200
141	Автодорога	54236 ОП МР - 54Н - 125	п. Победа - п. Братский	1,800					1,800
142	Автодорога	54236 ОП МР - 54Н - 126	п. Братский - д. Бугры	3,000					3,000
143	Автодорога	54237 ОП МР - 54Н - 126/1	от а/д "Ядрино-Чахино"- д. Горбунцово	8,000					8,000
144	Автодорога	54238 ОП МР - 54Н - 126/2	д. Мельнь-д. Хаустово	7,000					7,000
145	Автодорога	54239 ОП МР - 54Н - 126/3	д. Мельнь-д. Стрельниково	8,500					8,500
146	Автодорога	54240 ОП МР - 54Н - 126/4	д. Алешня-д.Бугры-д.Байдино	4,500					4,500
147	Автодорога	54241 ОП МР - 54Н - 126/5	от а/д "Мценск-Алешня"-д. Бугры	1,000					1,000
		<b>ИТОГО 42 автодороги</b>		<b>129,900</b>	<b>1,400</b>	<b>14,050</b>	<b>0,000</b>	<b>5,100</b>	<b>150,450</b>
<b>Карандаковское сельское поселение</b>									
148	Автодорога	54236 ОП МР - 54Н - 127	от а/д «Болхов - Мценск - Новосиль» - д. Глазуново			0,800			0,800
149	Автодорога	54236 ОП МР - 54Н - 128	д. Фроловка - д. Кузнецовка	1,000	2,000	1,000	0,400		4,400
150	Автодорога	54236 ОП МР - 54Н - 129	д. Кузнецовка - д. Миново	6,100					6,100
151	Автодорога	54236 ОП МР - 54Н - 130	д. Фроловка - д. Выхребенково		0,600		0,130		0,730
152	Автодорога	54236 ОП МР - 54Н - 131	д. Выхребенково - д. Дробышево			2,900			2,900
153	Автодорога	54236 ОП МР - 54Н - 132	от а/д «Мценск - Шашкино» - д. Вороново			0,800			0,800
154	Автодорога	54236 ОП МР - 54Н - 133	д. Карандаково - д. Вороново	1,400					1,400
155	Автодорога	54236 ОП МР - 54Н - 131	д. Шашкино - д. Миново		2,123				2,123
156	Автодорога	54236 ОП МР - 54Н - 135	от а/д «д. Фроловка - Кузнецовка - Миново» - до а/д «Глазуново - Бабенково»	2,000					2,000
157	Автодорога	54236 ОП МР - 54Н - 136	от а/д «Фроловка - Кузнецовка - Миново» - до а/д «Глазуново - Бабенково» - Нецаевский	0,500					0,500
158	Автодорога	54236 ОП МР - 54Н - 137	от а/д «Глазуново - Бабенково» - п. Дружный	0,700					0,700
159	Автодорога	54236 ОП МР - 54Н - 138	от а/д «Глазуново - Бабенково» - Дружный» - п. Филипповский	1,000					1,000
160	Автодорога	54236 ОП МР - 54Н - 139	д. Глинское - д. Знаменка	3,000					3,000
161	Автодорога	54236 ОП МР - 54Н - 140	д. Бабенково Первое - д. Знаменка	3,000					3,000
162	Автодорога	54236 ОП МР - 54Н - 141	а/д «Глазуново - Бабенково» - д. Сомово	3,000					3,000
163	Автодорога	54236 ОП МР - 54Н - 142	от а/д «Болхов - Мценск - Новосиль» - д. Сомово - п. Морозовский	4,500					4,500
164	Автодорога	54236 ОП МР - 54Н - 143	д. Карандаково - д. Дробышево	3,100					3,100
165	Автодорога	54236 ОП МР - 54Н - 144	д. Дробышево - д. Малое Алисово	2,000					2,000
166	Автодорога	54236 ОП МР - 54Н - 145	д. Малое Алисово - д. Сухая Зуша	0,800					0,800
167	Автодорога	54236 ОП МР - 54Н - 146	д. Глазуново - д. Сухая Зуша	5,000					5,000
168	Автодорога	54237 ОП МР - 54Н - 146/1	п. Нецаевский-д. Кузнецовка	0,700		0,200			0,900
		<b>ИТОГО 21 автодорог</b>		<b>37,800</b>	<b>5,523</b>	<b>4,900</b>	<b>0,530</b>	<b>0,000</b>	<b>48,753</b>
<b>Отрадинское сельское поселение</b>									
169	Автодорога	54236 ОП МР - 54Н - 147	с. Отрадинское - д. Ярыгино			0,900	0,000		0,900
170	Автодорога	54236 ОП МР - 54Н - 148	с. Отрадинское - д. Кикино					2,500	2,500
171	Автодорога	54236 ОП МР - 54Н - 149	с. Отрадинское - п. Валуйский			1,100			1,100
172	Автодорога	54236 ОП МР - 54Н - 150	от а/д М - 2 «Крым» - д. Старая Отрада	1,500					1,500
173	Автодорога	54236 ОП МР - 54Н - 151	д. Старая Отрада - п. Валуйский	0,800					0,800
174	Автодорога	54236 ОП МР - 54Н - 152	с. Отрадинское - д. Лисица - д. Буравленки - д. Нарышкино	0,800		4,200			5,000
175	Автодорога	54236 ОП МР - 54Н - 153	от а/д (Отрада-Башкатово) - д. Заречная Ферма			0,100			0,100
176	Автодорога	54237 ОП МР - 54Н - 154	с. Отрадинское - д. Старая Отрада			2,000			2,000
		<b>ИТОГО 8 автодорог</b>		<b>3,100</b>	<b>0,000</b>	<b>8,300</b>	<b>0,000</b>	<b>2,500</b>	<b>13,900</b>
<b>Подберезовское сельское поселение</b>									
177	Автодорога	54237 ОП МР - 54Н - 155	от а/д М - 2 «Крым» - п. Казанский	0,900			0,000	0,000	0,900
178	Автодорога	54236 ОП МР - 54Н - 156	от а/д М - 2 «Крым» - д. Холодково			0,350			0,350
179	Автодорога	54236 ОП МР - 54Н - 157	д. Холодково - д. Студенец	2,000					2,000
180	Автодорога	54236 ОП МР - 54Н - 158	от а/д М - 2 «Крым» - д. Студенец	3,100	0,100				3,200
181	Автодорога	54236 ОП МР - 54Н - 159	д. Подберезово - д. Студенец	2,800					2,800
182	Автодорога	54236 ОП МР - 54Н - 160	д. Подберезово - п. Лужки			0,358			0,358
183	Автодорога	54236 ОП МР - 54Н - 161	от а/д «Болхов - Мценск - Новосиль» - д. Хальзеево	6,000					6,000
184	Автодорога	54236 ОП МР - 54Н - 162	д. Хальзеево - д. Михайлов Брод	5,400					5,400
185	Автодорога	54236 ОП МР - 54Н - 163	от а/д «Болхов - Мценск - Новосиль» - д. Гамаюново			2,300			2,300
186	Автодорога	54236 ОП МР - 54Н - 164	д. Гамаюново - д. Хальзеево	5,500					5,500
187	Автодорога	54236 ОП МР - 54Н - 165	от а/д «Болхов - Мценск - Новосиль» - д. Гантюрево			0,500			0,500
188	Автодорога	54236 ОП МР - 54Н - 166	д. Крыцино - д. Большое Лыково	3,100					3,100
189	Автодорога	54236 ОП МР - 54Н - 167	от а/д «Болхов - Мценск - Новосиль» - д. Большое Лыково			2,138			2,138
190	Автодорога	54236 ОП МР - 54Н - 168	от а/д «Болхов - Мценск - Новосиль» - д. Гантюрево - д. Чичерино - д. Красная Горка - д. Михайлов Брод		0,400	4,303			4,703
191	Автодорога	54236 ОП МР - 54Н - 169	от а/д «Жилино - Алябьево» - д. Михайлов Брод	4,500					4,500
		<b>ИТОГО 15 автодорог</b>		<b>33,300</b>	<b>0,500</b>	<b>9,949</b>	<b>0,000</b>	<b>0,000</b>	<b>43,749</b>
<b>Подмокринское сельское поселение</b>									
192	Автодорога	54236 ОП МР - 54Н - 170	п. Воля - д. Зеленая Роша		0,900		0,000		0,900
193	Автодорога	54236 ОП МР - 54Н - 171	от а/д «Воля - д. Зеленая Роша» - до могильников токсичных отходов		0,800			2,700	3,500
194	Автодорога	54236 ОП МР - 54Н - 172	от а/д «Воля - д. Зеленая Роша» - могильники токсичных отходов» - д. Большое Думчино			3,300			3,300
195	Автодорога	54236 ОП МР - 54Н - 173	от а/д «от п. Воля до д. Зеленая Роша - могильники токсичных отходов» - п. Воля		0,200				0,200
196	Автодорога	54236 ОП МР - 54Н - 174	от а/д «Южный подъезд к г. Мценск» - д. Подмокрое			0,400			0,400
197	Автодорога	54236 ОП МР - 54Н - 175	от а/д М - 2 «Крым» - д. Подмокрое	1,000					1,000
198	Автодорога	54236 ОП МР - 54Н - 176	от а/д М - 2 «Крым» (328 км +428 м) до ООО МСВК "Орловская крепость"		1,800				1,800
199	Автодорога	54236 ОП МР - 54Н - 177	от а/д М - 2 «Крым» - д. Волково			0,508			0,508



№ п/п	объект	Идентификационный номер	Адрес местонахождения объекта недвижимости	тип покрытия					общая протяженность, км	
				грунт	асфальт	щебень	ж/б	ц/б		
1	2	3	4	5	7	8	9	10	11	
200	Автодорога	54236 ОП МР - 54Н - 178	от а/д М - 2 «Крым» - д. Головлево - д. Малое Думчино		4,744				4,744	
201	Автодорога	54236 ОП МР - 54Н - 179	от а/д «Южный подъезд к г. Мценск» вдоль ж/д - д. Малое Думчино	5,500					5,500	
202	Автодорога	54236 ОП МР - 54Н - 180	от а/д «Южный подъезд к г. Мценск» вдоль ж/д - д. Малое Думчино - д. Большое Думчино	1,000					1,000	
203	Автодорога	54236 ОП МР - 54Н - 181	п. Нововолковский - д. Головлево	2,200					2,200	
204	Автодорога	54236 ОП МР - 54Н - 182	от а/д М - 2 «Крым» - д. Шейно			3,120			3,120	
205	Автодорога	54236 ОП МР - 54Н - 183	от а/д М - 2 «Крым» (Волково) - д. Шейно	5,000					5,000	
206	Автодорога	54236 ОП МР - 54Н - 184	от а/д «Ильково - Азарово - Протасово» - д. Шейно	2,000					2,000	
207	Автодорога	54236 ОП МР - 54Н - 185	д. Ильково - п. Свобода			0,600			0,600	
<b>ИТОГО 16 автодорог</b>				<b>16,700</b>	<b>8,444</b>	<b>7,928</b>	<b>0,000</b>	<b>2,700</b>	<b>35,772</b>	
<b>Протасовское сельское поселение</b>										
208	Автодорога	54236 ОП МР - 54Н - 186	д. Протасово - д. Сычи	4,200					4,200	
209	Автодорога	54236 ОП МР - 54Н - 187	д. Протасово - до а/д «Добрая Вода - Сычи»	4,000					4,000	
210	Автодорога	54236 ОП МР - 54Н - 188	д. Сычи - д. Малая Круглица	7,000					7,000	
211	Автодорога	54236 ОП МР - 54Н - 189	д. Протасово - д. Малая Круглица	1,500					1,500	
212	Автодорога	54236 ОП МР - 54Н - 190	д. Протасово - д. Большая Круглица	2,500					2,500	
213	Автодорога	54236 ОП МР - 54Н - 191	д. Малая Круглица - д. Большая Круглица	1,000					1,000	
214	Автодорога	54236 ОП МР - 54Н - 192	д. Большая Круглица - с. Спасское	6,000					6,000	
215	Автодорога	54236 ОП МР - 54Н - 193	от а/д «Протасово - Спасское» - с. Спасское (юго-восточная окраина)			2,183			2,183	
216	Автодорога	54236 ОП МР - 54Н - 194	д. Сычи - д. Большой Одинок			3,000			3,000	
217	Автодорога	54236 ОП МР - 54Н - 195	д. Большой Одинок - д. Арсеньев	1,800					1,800	
218	Автодорога	54236 ОП МР - 54Н - 196	д. Большой Одинок до а/д «Добрая Вода - Сычи» - д. Хутор Одинок	3,000					3,000	
219	Автодорога	54236 ОП МР - 54Н - 197	д. Сычи - д. Изоткино - д. Арсеньев	5,300					5,300	
220	Автодорога	54236 ОП МР - 54Н - 198	д. Сычи - д. Кобяково	2,750		0,150			2,900	
221	Автодорога	54236 ОП МР - 54Н - 199	д. Кобяково - д. Панама	5,500					5,500	
222	Автодорога	54236 ОП МР - 54Н - 200	д. Большой Одинок - д. Арсеньев	3,000					3,000	
223	Автодорога	54237 ОП МР - 54Н - 200/1	от а/д «Азарово-Протасово - Добрая Вода» - д. Смородинка			0,855			0,855	
<b>ИТОГО 16 автодорог</b>				<b>47,550</b>	<b>2,183</b>	<b>4,005</b>	<b>0,000</b>	<b>0,000</b>	<b>53,738</b>	
<b>Спасское - Лутовиновское сельское поселение</b>										
224	Автодорога	54236 ОП МР - 54Н - 201	от а/д (подъезд к музею усадьбе «Спасское-Лутовиново») - д. Бастыево			1,500	0,000	0,000	1,500	
225	Автодорога	54236 ОП МР - 54Н - 202	от а/д (подъезд к музею усадьбе «Спасское-Лутовиново») - п. Гушинский			0,200			0,200	
226	Автодорога	54236 ОП МР - 54Н - 203	п. Гушинский - д. Гнеушево	2,400		0,600			3,000	
227	Автодорога	54236 ОП МР - 54Н - 204	от а/д «подъезд к музею усадьбе «Спасское-Лутовиново» - Десятый Октябрь» - п.			0,500			0,500	
228	Автодорога	54236 ОП МР - 54Н - 205	с. Спасское - Лутовиново - д. Гушино		1,600				1,600	
229	Автодорога	54236 ОП МР - 54Н - 206	от а/д «Спасское-Лутовиново - Гушино» до а/д «Нижняя Зароша - Верхняя Зароша»	3,400					3,400	
230	Автодорога	54236 ОП МР - 54Н - 207	д. Гушино - д. Катусицево			0,350			0,350	
231	Автодорога	54236 ОП МР - 54Н - 208	от а/д «Гушино - Катусицево» до а/д «Нижняя Зароша - Знаменка»	2,900					2,900	
232	Автодорога	54236 ОП МР - 54Н - 209	от а/д подъезд к музею усадьбе «Спасское - Лутовиново» - д. Меркулово - д. Прудиче	6,300					6,300	
233	Автодорога	54236 ОП МР - 54Н - 210	с. Спасское-Лутовиново - д. Меркулово			3,670			3,670	
234	Автодорога	54236 ОП МР - 54Н - 211	от а/д «Сп. Лутовиново - Прудиченский» - п. Зеленый Холм - д. Меркулово	5,800					5,800	
235	Автодорога	54236 ОП МР - 54Н - 212	п. Зеленый Холм - д. Прудиче	0,600					0,600	
236	Автодорога	54236 ОП МР - 54Н - 213	с. Спасское-Лутовиново - п. Прудиченский	4,300					4,300	
237	Автодорога	54236 ОП МР - 54Н - 214	от а/д «Спасское-Лутовиново - Прудиченский» - п. Передовик	0,700					0,700	
238	Автодорога	54236 ОП МР - 54Н - 215	п. Передовик - д. Меркулово	2,000					2,000	
239	Автодорога	54236 ОП МР - 54Н - 216	с. Спасское-Лутовиново - д. Шеламово			0,400			0,400	
240	Автодорога	54236 ОП МР - 54Н - 217	от а/д «Нижняя Зароша - Знаменка» - д. Сомово	3,100					3,100	
241	Автодорога	54236 ОП МР - 54Н - 218	д. Нижняя Зароша - д. Верхняя Зароша			2,900			2,900	
242	Автодорога	54236 ОП МР - 54Н - 219	д. Верхняя Зароша - д. Гнеушево	2,000					2,000	
243	Автодорога	54236 ОП МР - 54Н - 220	д. Нижняя Зароша - д. Сомово			3,000			3,000	
244	Автодорога	54236 ОП МР - 54Н - 221	д. Нижняя Зароша - д. Верхняя Зароша (через р. Зароша)			0,700			0,700	
245	Автодорога	54236 ОП МР - 54Н - 222	д. Сомово - д. Знаменка (вдоль реки Зуша)	3,200					3,200	
246	Автодорога	54236 ОП МР - 54Н - 223	д. Нижняя Зароша - д. Знаменка	3,200		0,400			3,600	
247	Автодорога	54236 ОП МР - 54Н - 224	д. Нижняя Зароша - д. Заречье			2,500			2,500	
248	Автодорога	54236 ОП МР - 54Н - 225	от а/д «Нижняя Зароша - д. Заречье» (мимо очистных сооружений)	1,000					1,000	
249	Автодорога	54236 ОП МР - 54Н - 226	д. Лехановка - д. Верхняя Зароша		0,800	1,700			2,500	
250	Автодорога	54236 ОП МР - 54Н - 227	от а/д «Северный подъезд к г. Мценску - д. Малая Каменка»			0,980			0,980	
251	Автодорога	54236 ОП МР - 54Н - 228	от а/д М - 2 «Крым» - д. Кренино	2,100					2,100	
252	Автодорога	54236 ОП МР - 54Н - 229	д. Большая Каменка - д. Кренино			1,200			1,200	
253	Автодорога	54236 ОП МР - 54Н - 230	от а/д М - 2 «Крым» - д. Лопашино			2,800			2,800	
254	Автодорога	54236 ОП МР - 54Н - 231	д. Лопашино - п. Конев	4,700					4,700	
255	Автодорога	54236 ОП МР - 54Н - 232	от а/д М - 2 «Крым» - п. Красный Октябрь	0,600		1,200			1,800	
256	Автодорога	54236 ОП МР - 54Н - 233	от а/д п. Цветочный - д. Красный Октябрь			1,200			1,200	
257	Автодорога	54236 ОП МР - 54Н - 233/1	Подъезд к д. Гнеушево	0,158		0,500			0,658	
258	Автодорога	54236 ОП МР - 54Н - 233/2	п. Гушинский - д. Верхняя Зароша	4,300					4,300	
259	Автодорога	54236 ОП МР - 54Н - 233/3	от а/д Северный подъезд к г. Мценску - БСУ СО ОО «Каменский геронтологический центр»			0,800			0,800	
<b>ИТОГО 36 автодорог</b>				<b>48,458</b>	<b>2,400</b>	<b>26,300</b>	<b>0,000</b>	<b>0,000</b>	<b>77,158</b>	
<b>Тельченское сельское поселение</b>										
260	Автодорога	54236 ОП МР - 54Н - 234	от а/д «Болхов - Мценск - Новосиль» - д. Калинеево - д. Казьминки		15,600				15,600	
261	Автодорога	54236 ОП МР - 54Н - 235	д. Казьминка - д. Корнилово	2,000					2,000	






№ п/п	объект	Идентификационный номер	Адрес местонахождения объекта недвижимости	тип покрытия					общая протяженность, км	
				грунт	асфальт	щебень	ж/б	ц/б		
1	2	3	4	5	7	8	9	10	11	
262	Автодорога	54236 ОП МР - 54Н - 236	д. Калинеево - д. Хвощево - д. Верхнее Ущерево	10,500					10,500	
263	Автодорога	54236 ОП МР - 54Н - 237	д. Верхнее Ущерево - д. Нижнее Ущерево	3,000					3,000	
264	Автодорога	54236 ОП МР - 54Н - 238	от а/д «Болхов - Мценск - Новосиль» - Калинеево - Казьминка» - д. Студенниково	4,500					4,500	
265	Автодорога	54236 ОП МР - 54Н - 239	от а/д «Болхов - Мценск - Новосиль» - д. Казьминка» - д. Слободка - д. Касьяново	3,000					3,000	
266	Автодорога	54236 ОП МР - 54Н - 240	от а/д «Болхов - Мценск - Новосиль» - д. Кассино	6,000					6,000	
267	Автодорога	54236 ОП МР - 54Н - 241	д. Кассино - д. Подчернево	3,500					3,500	
268	Автодорога	54236 ОП МР - 54Н - 242	д. Подчернево - д. Разинкино	6,000					6,000	
269	Автодорога	54236 ОП МР - 54Н - 243	от а/д «Болхов - Мценск - Новосиль» - д. Большое Рыбино	1,900					1,900	
270	Автодорога	54236 ОП МР - 54Н - 244	от а/д «Болхов - Мценск - Новосиль» - д. Пробуждение	3,000					3,000	
271	Автодорога	54236 ОП МР - 54Н - 245	с. Тельче - д. Дубовая	5,500					5,500	
272	Автодорога	54236 ОП МР - 54Н - 246	с. Тельче - д. Дежкино	7,000					7,000	
273	Автодорога	54236 ОП МР - 54Н - 247	от а/д «Болхов - Мценск - Новосиль» - Калинеево - Казьминка» - д. Дубовая	1,800					1,800	
274	Автодорога	54236 ОП МР - 54Н - 248	от а/д «Тельче - Дежкино» - д. Сонино	0,500					0,500	
275	Автодорога	54236 ОП МР - 54Н - 249	с. Тельче - д. Поповка		0,500				0,500	
276	Автодорога	54236 ОП МР - 54Н - 250	п. Тулянский - д. Дежкино	5,000					5,000	
277	Автодорога	54236 ОП МР - 54Н - 251	д. Анахино - д. Брагино		5,500				5,500	
278	Автодорога	54236 ОП МР - 54Н - 252	д. Анахино - д. Гуторово	1,090		0,400			1,490	
279	Автодорога	54236 ОП МР - 54Н - 253	от а/д «Анахино - Брагино» - д. Пробуждение	3,000					3,000	
280	Автодорога	54236 ОП МР - 54Н - 254	от а/д «Анахино - Брагино» - п. Сосновый		4,677				4,677	
281	Автодорога	54236 ОП МР - 54Н - 255	от а/д «Анахино - Брагино» - Сосновый» - д. Старенко	2,500					2,500	
282	Автодорога	54236 ОП МР - 54Н - 256	д. Старенково - д. Городище	1,000					1,000	
283	Автодорога	54236 ОП МР - 54Н - 257	от а/д «Анахино - Брагино» - Сосновый» - д. Кокуренко			1,800			1,800	
284	Автодорога	54237 ОП МР - 54Н - 257/1	д. Калинеево-д.Касьяново	3,000					3,000	
285	Автодорога	54238 ОП МР - 54Н - 257/2	д.Калинеево-д.Казьминки	4,600					4,600	
286	Автодорога	54239 ОП МР - 54Н - 257/3	д.Калинеево-д. Верхнее Ущерево	10,500					10,500	
287	Автодорога	54240 ОП МР - 54Н - 257/4	с. Тельче- д. Калинеево	11,000					11,000	
288	Автодорога	54241 ОП МР - 54Н - 257/5	с. Тельче- д. Студенниково	8,400					8,400	
<b>ИТОГО 29 автодорог</b>				<b>108,290</b>	<b>26,277</b>	<b>2,200</b>	<b>0,000</b>	<b>0,000</b>	<b>136,767</b>	
<b>Чахинское сельское поселение</b>										
289	Автодорога	54236 ОП МР - 54Н - 258	от а/д «Мценск - Высокое - Мельнь» - д. Новоселки			0,444			0,444	
290	Автодорога	54236 ОП МР - 54Н - 259	с. Подбелевец - д. Лыково-Бухово			2,348			2,348	
291	Автодорога	54236 ОП МР - 54Н - 260	от а/д «Мценск - Высокое - Мельнь» - до а/д «Подбелевец - Синяевский»			1,000			1,000	
292	Автодорога	54236 ОП МР - 54Н - 261	от а/д «Мценск - Высокое - Мельнь» - д. Нижние Прилепы			0,264			0,264	
293	Автодорога	54236 ОП МР - 54Н - 262	от а/д «Мценск - Высокое - Мельнь» - д. Верхние Прилепы			0,290			0,290	
294	Автодорога	54236 ОП МР - 54Н - 263	д. Чахино - д. Подполовецкое	0,494		1,057			1,551	
295	Автодорога	54236 ОП МР - 54Н - 264	д. Дмитриевка - до а/д «Чахино - Подполовецкое»	3,000					3,000	
296	Автодорога	54236 ОП МР - 54Н - 265	с. Подбелевец - д. Дмитриевка			1,010			1,010	
297	Автодорога	54236 ОП МР - 54Н - 266	от а/д «Чахино - Подполовецкое» - д. Пятово			0,350			0,350	
298	Автодорога	54236 ОП МР - 54Н - 267	д. Чахино - д. Пятово	0,700					0,700	
299	Автодорога	54236 ОП МР - 54Н - 268	д. Пятово - д. Цыгановка			1,300			1,300	
300	Автодорога	54236 ОП МР - 54Н - 269	от а/д «Ядрино - Чахино» - п. Афанасьевский			0,790			0,790	
301	Автодорога	54236 ОП МР - 54Н - 270	от а/д «Ядрино - Чахино» - п. Соборный			1,900			1,900	
302	Автодорога	54236 ОП МР - 54Н - 271	от а/д «Ядрино - Чахино» - п. Соборный»- д. Бутики			0,400			0,400	
303	Автодорога	54236 ОП МР - 54Н - 272	д. Нижние Прилепы - п. Синяевский	2,000					2,000	
304	Автодорога	54236 ОП МР - 54Н - 273	от а/д М - 2 «Крым» - до а/д «Бутики - Рябиновка - Пятиновка»	8,000					8,000	
305	Автодорога	54236 ОП МР - 54Н - 274	д. Бутики - д. Рябиновка - д. Пятиновка	2,600		1,120			3,720	
306	Автодорога	54237 ОП МР - 54Н - 274/1	от а/д "Ядрино-Чахино" до Афанасьевского кладбища			0,500			0,500	
<b>ИТОГО 18 автодорог</b>				<b>16,794</b>	<b>0,000</b>	<b>12,773</b>	<b>0,000</b>	<b>0,000</b>	<b>29,567</b>	
<b>Черемошенское сельское поселение</b>										
307	Автодорога	54236 ОП МР - 54Н - 275	от а/д «Болхов - Мценск - Новосиль» - д. Петровское	3,800	0,000	0,200	0,000	0,000	4,000	
308	Автодорога	54236 ОП МР - 54Н - 276	д. Хабаровка - д. Петровское	2,500					2,500	
309	Автодорога	54236 ОП МР - 54Н - 277	от а/д «Болхов - Мценск - Новосиль» - д. Садовая	2,000					2,000	
310	Автодорога	54236 ОП МР - 54Н - 278	от а/д «Корсаково - Войново - Жилино» - д. Золотухино	2,600					2,600	
311	Автодорога	54236 ОП МР - 54Н - 279	от а/д «Болхов - Мценск - Новосиль» - д. Севрюково	4,400		0,200			4,600	
312	Автодорога	54236 ОП МР - 54Н - 280	д. Севрюково - д. Журавинка	1,200					1,200	
313	Автодорога	54236 ОП МР - 54Н - 281	от а/д «Болхов - Мценск - Новосиль» - д. Севрюково» - д. Золотухино	3,000					3,000	
314	Автодорога	54236 ОП МР - 54Н - 282	от а/д «Болхов - Мценск - Новосиль» - д. Севрюково» - д. Круглик	0,600					0,600	
315	Автодорога	54236 ОП МР - 54Н - 283	от а/д «Болхов - Мценск - Новосиль» - д. Севрюково» - д. Журавинка	4,400		1,200			5,600	
316	Автодорога	54236 ОП МР - 54Н - 284	с. Черемошны - п. Круглик			0,400			0,400	
317	Автодорога	54236 ОП МР - 54Н - 285	с. Черемошны - д. Самохин Луг	5,400					5,400	
318	Автодорога	54236 ОП МР - 54Н - 286	от а/д «Болхов - Мценск - Новосиль» - д. Студимля	0,320		1,405			1,725	
319	Автодорога	54236 ОП МР - 54Н - 287	от а/д «Болхов - Мценск - Новосиль» - д. Круглик - д. Севрюково	4,000					4,000	
<b>ИТОГО 13 автодорог</b>				<b>34,220</b>	<b>0,000</b>	<b>3,405</b>	<b>0,000</b>	<b>0,000</b>	<b>37,625</b>	
<b>Межмуниципальные дороги</b>										
320	Автодорога	54236 ОП МР - 54Н - 288	д. Плесево (Алябьевское с/п) - д. Севрюково (Черемошенское с/п)	4,500					4,500	
321	Автодорога	54236 ОП МР - 54Н - 289	д. Ломи Полозово (Алябьевское с/п) - д. Журавинка (Черемошенское с/п)	7,500					7,500	
322	Автодорога	54236 ОП МР - 54Н - 290	д. Болгары (Алябьевское с/п) - д. Михайлов Брод (Подберезовское с/п)	3,000					3,000	



№ п/п	объект	Идентификационный номер	Адрес местонахождения объекта недвижимости	тип покрытия					общая протяженность, км
				грунт	асфальт	щебень	ж/б	ц/б	
1	2	3	4	5	7	8	9	10	11
323	Автодорога	54236 ОП МР - 54Н - 291	д. Фарафоново (Аникановское с/п) - д. Малое Алисово (Карандаковское с/п)	3,500					3,500
324	Автодорога	54236 ОП МР - 54Н - 292	д. Торкуновка (Аникановское с/п) - д. Нарышкино (Отрадинское с/п)	3,500					3,500
325	Автодорога	54236 ОП МР - 54Н - 293	п. Красный (Аникановское с/п) - д. Большое Думчино (Подмокринское с/п)	4,000					4,000
326	Автодорога	54236 ОП МР - 54Н - 294	д. Сторожеево (Аникановское с/п) - д. Городище (Башкатовское с/п)			1,500			1,500
327	Автодорога	54236 ОП МР - 54Н - 295	д. Слобода (Башкатовское с/п) - д. Разинкино (Тельченское с/п)	1,000					1,000
328	Автодорога	54236 ОП МР - 54Н - 296	д. Савенка (Башкатовское с/п) - д. Кассино (Тельченское с/п)	1,800					1,800
329	Автодорога	54236 ОП МР - 54Н - 297	д. Болотово (Воинское с/п) - с. Спаское (Протасовское с/п)	4,500					4,500
330	Автодорога	54236 ОП МР - 54Н - 298	д. Железница (Воинское с/п) - д. Нарышкино (Отрадинское с/п)	3,000					3,000
331	Автодорога	54236 ОП МР - 54Н - 299	д. Железница (Воинское с/п) - д. Буравленки (Отрадинское с/п)	3,500					3,500
332	Автодорога	54236 ОП МР - 54Н - 300	д. Железница (Воинское с/п) - д. Лилица (Отрадинское с/п)	3,000					3,000
333	Автодорога	54236 ОП МР - 54Н - 301	д. Горбунцово (Высокинское с/п) - д. Арсеньев (Протасовское с/п)	3,500					3,500
334	Автодорога	54236 ОП МР - 54Н - 302	д. Богданово (Высокинское с/п) - д. Арсеньев (Протасовское с/п)	3,500					3,500
335	Автодорога	54236 ОП МР - 54Н - 303	д. Прогресс (Высокинское с/п) - д. Суворово (Залегощинский р-н)	4,400					4,400
336	Автодорога	54236 ОП МР - 54Н - 304	д. Стрельниково (Высокинское с/п) - д. Суворово (Залегощинский район)	0,600					0,600
337	Автодорога	54236 ОП МР - 54Н - 305	д. Хапово (Высокинское с/п) - д. Городилово (Новосильский р-н)	2,000					2,000
338	Автодорога	54236 ОП МР - 54Н - 306	д. Бабенково Второе (Карандаковское с/п) - д. Знаменка (Спаско-Лутовиновское с/п) -	5,000					5,000
339	Автодорога	54236 ОП МР - 54Н - 307	д. Марс (Карандаковское с/п) - д. Снежить (Тульская обл.)	3,500					3,500
340	Автодорога	54236 ОП МР - 54Н - 308	д. Кикино (Отрадинское с/п) - д. Богатищево (Башкатовское с/п)	4,800					4,800
341	Автодорога	54236 ОП МР - 54Н - 309	д. Большое Думчино (Подмокринское с/п) - д. Приволье (Аникановское с/п)	3,000					3,000
342	Автодорога	54236 ОП МР - 54Н - 310	д. Большое Думчино (Подмокринское с/п) - п. Красный (Аникановское с/п)	2,300					2,300
343	Автодорога	54236 ОП МР - 54Н - 311	от а/д «Добрая Вода - Сычи» (Протасовское с/п) - д. Хутор Одинок (Высокинское с/п)	3,700					3,700
344	Автодорога	54236 ОП МР - 54Н - 312	д. Добрая Вода (Протасовское с/п) - д. Пятаво (Чахинское с/п)	4,200					4,200
345	Автодорога	54236 ОП МР - 54Н - 313	п. Доброводский Второй (Протасовское с/п) - до а/д «Петровка - Болотово» (Воинское с/п)	8,000					8,000
346	Автодорога	54236 ОП МР - 54Н - 314	д. Азарово (Воинское с/п) - д. Шейно (Подмокринское с/п)	8,000					8,000
347	Автодорога	54236 ОП МР - 54Н - 315	д. Большая Круглица - (Протасовское с/п) - с. Троицкое (Орловский район)	2,700					2,700
348	Автодорога	54236 ОП МР - 54Н - 316	с. Спаское (Протасовское с/п) - д. Высокое (Орловский район)	3,200					3,200
349	Автодорога	54236 ОП МР - 54Н - 317	д. Кобяково (Протасовское с/п) - д. Новая Жизнь (Орловский район)	2,200					2,200
350	Автодорога	54236 ОП МР - 54Н - 318	д. Гуторово (Тельченское с/п) - д. Савенка (Башкатовское с/п)	5,000					5,000
351	Автодорога	54236 ОП МР - 54Н - 319	д. Казьминка (Тельченское с/п) - с. Фатнево (Болховский район)	4,200					4,200
352	Автодорога	54236 ОП МР - 54Н - 320	д. Казьминка (Тельченское с/п) - д. Городище (Болховский район)	2,000					2,000
353	Автодорога	54236 ОП МР - 54Н - 321	д. Нижнее Ущерево (Тельченское с/п) - д. Городище (Болховский район)	2,000					2,000
354	Автодорога	54236 ОП МР - 54Н - 322	д. Пятаво (Чахинское с/п) - д. Горбунцово (Высокинское с/п)	3,000					3,000
355	Автодорога	54236 ОП МР - 54Н - 323	д. Подполовецкое (Чахинское с/п) - д. Бугры (Высокинское с/п)	4,500					4,500
356	Автодорога	54236 ОП МР - 54Н - 324	д. Подполовецкое (Чахинское с/п) - п. Победа (Высокинское с/п)	5,000					5,000
357	Автодорога	54236 ОП МР - 54Н - 325	д. Журавинка (Черемомошенское с/п) - д. Жердево (Новосильский район)	2,300					2,300
		<b>ИТОГО 38 автодорог</b>		<b>135,400</b>	<b>0,000</b>	<b>1,500</b>	<b>0,000</b>	<b>0,000</b>	<b>136,900</b>
			<b>ВСЕГО 357 автодорог</b>	<b>857,329</b>	<b>72,927</b>	<b>133,961</b>	<b>0,530</b>	<b>10,300</b>	<b>1075,047</b>

И. о. начальника отдела дорожного хозяйства и транспорта администрации Мценского района

Согласовано  
Первый заместитель главы Мценского района  
Начальник управления по муниципальному имуществу Мценского района

 В. В. Паринцев  
 Е. С. Еремина  
 Е. Е. Чумакова



Перечень

автомобильных дорог общего пользования местного значения в границах населенных пунктов сельских поселений Мценского района

№ п/п	объект	Идентификационный номер	Адрес местонахождения объекта недвижимости	тип покрытия					общая протяженность, км	
				грунт	асфальт	щебень	ж/б	ц/б		
1	2	3	4	5	7	8	9	10	11	
<b>Алябьевское сельское поселение</b>										
1	Автодорога	54-236-802 ОП МП - 001	д. Верхнее Алябьево ул. Дачная			0,950	0,000	0,000	0,950	
2	Автодорога	54-236-802 ОП МП - 002	д. Верхнее Алябьево ул. Полесская		0,700				0,700	
3	Автодорога	54-236-802 ОП МП - 003	д. Верхнее Алябьево от ул. Мценской до ул. Садовая			0,520			0,520	
4	Автодорога	54-236-802 ОП МП - 004	д. Верхнее Алябьево ул. Славянская			0,500			0,500	
5	Автодорога	54-236-802 ОП МП - 005	д. Верхнее Алябьево ул. Совхозная	0,710					0,710	
6	Автодорога	54-236-802 ОП МП - 006	д. Верхнее Алябьево ул. Тальзинская	0,505					0,505	
7	Автодорога	54-236-802 ОП МП - 007	д. Верхнее Алябьево, ул. Центральная		0,460				0,460	
8	Автодорога	54-236-802 ОП МП - 008	д. Верхнее Алябьево ул. Школьная	0,200					0,200	
9	Автодорога	54-236-802 ОП МП - 009	д. Верхнее Алябьево ул. Якова Есипова			0,900			0,900	
10	Автодорога	54-236-802 ОП МП - 010	д. Верхнее Алябьево ул. Мценская	0,114	0,600				0,714	
11	Автодорога	54-236-802 ОП МП - 011	д. Верхнее Алябьево ул. Садовая			0,410			0,410	
12	Автодорога	54-236-802 ОП МП - 012	д. Нижнее Алябьево			0,845			0,845	
13	Автодорога	54-236-802 ОП МП - 013	д. Березуевка	0,500					0,500	
14	Автодорога	54-236-802 ОП МП - 014	д. Берещино	0,620					0,620	
15	Автодорога	54-236-802 ОП МП - 015	д. Болгары	0,350		0,350			0,700	
16	Автодорога	54-236-802 ОП МП - 016	д. Власово	1,010					1,010	
17	Автодорога	54-236-802 ОП МП - 017	д. Гладкое ул. Максима Горького		0,170				0,170	
18	Автодорога	54-236-802 ОП МП - 018	д. Гладкое ул. Молодежная	0,600					0,600	
19	Автодорога	54-236-802 ОП МП - 019	д. Гладкое ул. Школьная			0,915			0,915	
20	Автодорога	54-236-802 ОП МП - 020	д. Гудилово	0,440					0,440	
21	Автодорога	54-236-802 ОП МП - 021	д. Долгое	0,400					0,400	
22	Автодорога	54-236-802 ОП МП - 022	с. Кислино	1,500					1,500	
23	Автодорога	54-236-802 ОП МП - 023	д. Коневка	0,820					0,820	
24	Автодорога	54-236-802 ОП МП - 024	с. Ломи - Полозово	1,000					1,000	
25	Автодорога	54-236-802 ОП МП - 025	д. Наречье	0,810					0,810	
26	Автодорога	54-236-802 ОП МП - 026	д. Никольское	0,605					0,605	
27	Автодорога	54-236-802 ОП МП - 027	д. Новоселки	0,520					0,520	
28	Автодорога	54-236-802 ОП МП - 028	д. Пашутино	0,620					0,620	
29	Автодорога	54-236-802 ОП МП - 029	д. Плесево	0,300					0,300	
30	Автодорога	54-236-802 ОП МП - 030	п. Пролетарский	0,200					0,200	
31	Автодорога	54-236-802 ОП МП - 031	п. Сокол	0,250					0,250	
32	Автодорога	54-236-802 ОП МП - 032	с. Большое Теплое	1,400		0,800			2,200	
33	Автодорога	54-236-802 ОП МП - 033	д. Шейново	0,850					0,850	
		<b>ИТОГО - 33 автодороги</b>		<b>14,324</b>	<b>1,930</b>	<b>6,190</b>	<b>0,000</b>	<b>0,000</b>	<b>22,444</b>	
<b>Аникановское сельское поселение</b>										
34	Автодорога	54-236-807 ОП МП - 034	д. Аниканово ул. Молодежная		1,000				1,000	
35	Автодорога	54-236-807 ОП МП - 035	д. Аниканово ул. Центральная		0,330	0,500			0,830	
36	Автодорога	54-236-807 ОП МП - 036	д. Аниканово ул. Ветеранов			1,000			1,000	
37	Автодорога	54-236-807 ОП МП - 037	д. Аниканово ул. Интернациональная			1,000			1,000	
38	Автодорога	54-236-807 ОП МП - 038	д. Аниканово ул. Лесная	0,200					0,200	
39	Автодорога	54-236-807 ОП МП - 039	д. Аниканово пер. Школьный	0,700					0,700	
40	Автодорога	54-236-807 ОП МП - 040	д. Фарафоново ул. Центральная			1,000			1,000	
41	Автодорога	54-236-807 ОП МП - 041	д. Фарафоново ул. Раздольная			0,800			0,800	
42	Автодорога	54-236-807 ОП МП - 042	д. Фарафоново ул. Садовая	0,600		0,200			0,800	
43	Автодорога	54-236-807 ОП МП - 043	д. Фарафоново ул. Восточная	0,600		0,200			0,800	
44	Автодорога	54-236-807 ОП МП - 044	д. Фарафоново ул. Школьная			0,800			0,800	
45	Автодорога	54-236-807 ОП МП - 045	д. Фарафоново ул. Цветочная			0,700			0,700	
46	Автодорога	54-236-807 ОП МП - 046	д. Толмачево ул. Пригородная			0,585			0,585	
47	Автодорога	54-236-807 ОП МП - 047	д. Толмачево пер. Дачный	0,200					0,200	
48	Автодорога	54-236-807 ОП МП - 048	д. Толмачево ул. Липовая			0,500			0,500	
49	Автодорога	54-236-807 ОП МП - 049	д. Толмачево ул. Березовая	0,100		0,200			0,300	
50	Автодорога	54-236-807 ОП МП - 050	д. Толмачево ул. Центральная		1,000	0,955			1,955	
51	Автодорога	54-236-807 ОП МП - 051	д. Толмачево ул. Береговая	0,500		0,200			0,700	
52	Автодорога	54-236-807 ОП МП - 052	д. Толмачево ул. Лесная	0,500					0,500	
53	Автодорога	54-236-807 ОП МП - 053	д. Хомутово ул. Подгорная	0,378		0,522			0,900	
54	Автодорога	54-236-807 ОП МП - 054	д. Хомутово ул. Раздольная	0,450					0,450	
55	Автодорога	54-236-807 ОП МП - 055	д. Хомутово ул. Ветеранов	0,700					0,700	
56	Автодорога	54-236-807 ОП МП - 056	п. Красный, ул. Садовая	1,000					1,000	
57	Автодорога	54-236-807 ОП МП - 057	д. Жилинково	0,650		0,400			1,050	
58	Автодорога	54-236-807 ОП МП - 058	д. Приволье		1,000	1,996			2,996	
59	Автодорога	54-236-807 ОП МП - 059	п. Серебряный	2,000		0,500			2,500	
60	Автодорога	54-236-807 ОП МП - 060	д. Поветкино	1,500					1,500	
61	Автодорога	54-236-807 ОП МП - 061	д. Рогозин Колодец	1,900		0,100			2,000	
62	Автодорога	54-236-807 ОП МП - 062	д. Волобуево	5,000					5,000	
63	Автодорога	54-236-807 ОП МП - 063	д. Руднево	2,000					2,000	
64	Автодорога	54-236-807 ОП МП - 064	п. Рассвет	0,500					0,500	
65	Автодорога	54-236-807 ОП МП - 065	д. Счастливая	1,500					1,500	
66	Автодорога	54-236-807 ОП МП - 066	д. Озерилля	0,500					0,500	
67	Автодорога	54-236-807 ОП МП - 067	д. Пятино	1,000					1,000	
68	Автодорога	54-236-807 ОП МП - 068	п. Ивановский	1,000					1,000	
69	Автодорога	54-236-807 ОП МП - 069	д. Сторожевое	2,000					2,000	
70	Автодорога	54-236-807 ОП МП - 070	д. Торкуновка	1,000					1,000	
		<b>ИТОГО 37 автодорог</b>		<b>26,478</b>	<b>3,330</b>	<b>12,158</b>	<b>0,000</b>	<b>0,000</b>	<b>41,966</b>	
<b>Башкатовское сельское поселение</b>										
71	Автодорога	54-236-804 ОП МП - 071	д. Башкатово ул. Молодежная		0,400				0,400	
72	Автодорога	54-236-804 ОП МП - 072	д. Башкатово ул. Школьная			0,600			0,600	
73	Автодорога	54-236-804 ОП МП - 073	д. Башкатово ул. Почтовая		0,700				0,700	
74	Автодорога	54-236-804 ОП МП - 074	д. Башкатово ул. Лесная	0,230		0,300			0,530	
75	Автодорога	54-236-804 ОП МП - 075	д. Башкатово ул. Садовая			0,700			0,700	
76	Автодорога	54-236-804 ОП МП - 076	д. Демино	0,250					0,250	
77	Автодорога	54-236-804 ОП МП - 077	д. Жердево			0,500			0,500	
78	Автодорога	54-236-804 ОП МП - 078	п. Гостино	1,200					1,200	



№ п/п	объект	Идентификационный номер	Адрес местонахождения объекта недвижимости	тип покрытия					общая протяженность, км
				грунт	асфальт	щебень	ж/б	ц/б	
80	Автодорога	54-236-804 ОП МП - 080	д. Лукьяново	0,300					0,300
81	Автодорога	54-236-804 ОП МП - 081	д. Богатищево	0,240		0,700			0,940
82	Автодорога	54-236-804 ОП МП - 082	д. Савенково	0,600					0,600
83	Автодорога	54-236-804 ОП МП - 083	д. Нарыково	0,600					0,600
84	Автодорога	54-236-804 ОП МП - 084	д. Волобуево	0,300					0,300
85	Автодорога	54-236-804 ОП МП - 085	д. Харчиково	0,400					0,400
86	Автодорога	54-236-804 ОП МП - 086	д. Городище	0,600					0,600
87	Автодорога	54-236-804 ОП МП - 087	д. Пахомово	0,200					0,200
88	Автодорога	54-236-804 ОП МП - 088	д. Каменка	0,200					0,200
89	Автодорога	54-236-804 ОП МП - 089	д. Глебово	0,300					0,300
90	Автодорога	54-236-804 ОП МП - 090	д. Слобода	0,400					0,400
91	Автодорога	54-236-804 ОП МП - 091	д. Шумово	0,500					0,500
92	Автодорога	54-236-804 ОП МП - 092	д. Большая Круглица	0,300					0,300
93	Автодорога	54-236-804 ОП МП - 093	п. Рекорд	0,250					0,250
94	Автодорога	54-236-804 ОП МП - 094	д. Савенка	0,200					0,200
95	Автодорога	54-236-804 ОП МП - 095	д. Чупахино ул. Сосновая	0,500					0,500
96	Автодорога	54-236-804 ОП МП - 096	д. Чупахино ул. Родниковая	0,368					0,368
97	Автодорога	54-236-804 ОП МП - 097	д. Чупахино ул. Заречная	0,456		1,000			1,456
98	Автодорога	54-236-804 ОП МП - 097/1	подъезд к кладбищу д. Башкатово			0,300			0,300
99	Автодорога	54-236-804 ОП МП - 097/2	д. Цуриково	0,500		0,200			0,700
100	Автодорога	54-236-804 ОП МП - 097/3	д. Апальково ул. 30 Июля		1,000				1,000
<b>ИТОГО 30 автодорог</b>				<b>9,294</b>	<b>2,100</b>	<b>4,300</b>	<b>0,000</b>	<b>0,000</b>	<b>15,694</b>
<b>Воинское сельское поселение</b>									
101	Автодорога	54-236-810 ОП МП - 098	д. Первый Воин ул. Дмитриева		1,296				1,296
102	Автодорога	54-236-810 ОП МП - 099	д. Первый Воин ул. Калининкова		0,800				0,800
103	Автодорога	54-236-810 ОП МП - 100	д. Первый Воин ул. Советская		0,600				0,600
104	Автодорога	54-236-810 ОП МП - 101	д. Первый Воин ул. Тюленина		0,400				0,400
105	Автодорога	54-236-810 ОП МП - 102	д. Первый Воин ул. Тургенева	0,200		0,600			0,800
106	Автодорога	54-236-810 ОП МП - 103	д. Первый Воин ул. Жукова		0,400				0,400
107	Автодорога	54-236-810 ОП МП - 104	д. Первый Воин ул. Каткуова		0,350				0,350
108	Автодорога	54-236-810 ОП МП - 105	д. Первый Воин ул. Ленина		0,380				0,380
109	Автодорога	54-236-810 ОП МП - 106	с. Сергиевское	1,100		1,700			2,800
110	Автодорога	54-236-810 ОП МП - 107	д. Болотово ул. Овражная	0,150		1,700			1,850
111	Автодорога	54-236-810 ОП МП - 108	д. Болотово ул. Автомобильная		0,030	0,070			0,100
112	Автодорога	54-236-810 ОП МП - 109	д. Железница ул. Железнодорожная			1,368			1,368
113	Автодорога	54-236-810 ОП МП - 110	д. Железница ул. Дачная		0,100	0,311			0,411
114	Автодорога	54-236-810 ОП МП - 111	д. Железница ул. Лесная	0,330		0,200			0,530
115	Автодорога	54-236-810 ОП МП - 112	д. Каменево	1,200		0,800			2,000
116	Автодорога	54-236-810 ОП МП - 113	д. Второй Воин			2,600			2,600
117	Автодорога	54-236-810 ОП МП - 114	д. Дворики			0,750			0,750
118	Автодорога	54-236-810 ОП МП - 115	п. Санаторий Войново ул. Садовая			0,400			0,400
119	Автодорога	54-236-810 ОП МП - 116	п. Санаторий Войново ул. Медицинская			0,500			0,500
120	Автодорога	54-236-810 ОП МП - 117	п. Санаторий Войново ул. Береговая	0,350		0,050			0,400
121	Автодорога	54-236-810 ОП МП - 118	д. Гаврилец	1,800					1,800
122	Автодорога	54-236-810 ОП МП - 119	д. Смородинка	1,200					1,200
123	Автодорога	54-236-810 ОП МП - 120	п. Мужичий	0,600					0,600
124	Автодорога	54-236-810 ОП МП - 121	д. Азарово			1,300			1,300
125	Автодорога	54-236-810 ОП МП - 122	д. Слободка	0,200		1,050			1,250
126	Автодорога	54-236-810 ОП МП - 123	д. Овчух	1,300					1,300
127	Автодорога	54-236-810 ОП МП - 124	д. Петровка	1,000					1,000
128	Автодорога	54-236-810 ОП МП - 125	д. Третий Воин	1,250		0,150			1,400
129	Автодорога	54-236-810 ОП МП - 126	д. Красный Хутор	0,700					0,700
130	Автодорога	54-236-810 ОП МП - 127	д. Константиновка	0,440		1,010			1,450
<b>ИТОГО 30 автодорог</b>				<b>11,820</b>	<b>3,226</b>	<b>15,689</b>	<b>0,000</b>	<b>0,000</b>	<b>30,735</b>
<b>Высокинское сельское поселение</b>									
131	Автодорога	54-236-813 ОП МП - 128	д. Высокое ул. Центральная	0,300		0,400			0,700
132	Автодорога	54-236-813 ОП МП - 129	д. Высокое ул. Школьная			0,500			0,500
133	Автодорога	54-236-813 ОП МП - 130	д. Высокое ул. Молодежная					0,622	0,622
134	Автодорога	54-236-813 ОП МП - 131	д. Высокое ул. Садовая					0,499	0,499
135	Автодорога	54-236-813 ОП МП - 132	д. Высокое пер. Солнечный					0,500	0,500
136	Автодорога	54-236-813 ОП МП - 133	д. Алешия ул. Заречная	0,400		0,400			0,800
137	Автодорога	54-236-813 ОП МП - 134	д. Алешия ул. Грекова П. И.		0,900				0,900
138	Автодорога	54-236-813 ОП МП - 135	д. Алешия ул. Черемушки			0,800			0,800
139	Автодорога	54-236-813 ОП МП - 136	д. Алешия ул. Полевая			0,500			0,500
140	Автодорога	54-236-813 ОП МП - 137	д. Байдино	0,500					0,500
141	Автодорога	54-236-813 ОП МП - 138	д. Бараново	1,865		1,150			3,015
142	Автодорога	54-236-813 ОП МП - 139	д. Богданово	1,000					1,000
143	Автодорога	54-236-813 ОП МП - 140	п. Братский	0,500					0,500
144	Автодорога	54-236-813 ОП МП - 141	д. Бугры	0,400		0,100			0,500
145	Автодорога	54-236-813 ОП МП - 142	п. Горбовский	1,000					1,000
146	Автодорога	54-236-813 ОП МП - 143	д. Гобуцково	1,000					1,000
147	Автодорога	54-236-813 ОП МП - 144	п. Дмитриевский	1,100		0,400			1,500
148	Автодорога	54-236-813 ОП МП - 145	д. Елизаветинка	1,356		1,000			2,356
149	Автодорога	54-236-813 ОП МП - 146	с. Знаменское	1,500	1,000	2,050			4,550
150	Автодорога	54-236-813 ОП МП - 147	д. Кручь	1,325		0,200			1,525
151	Автодорога	54-236-813 ОП МП - 148	д. Мельнь ул. Цветочная		0,400				0,400
152	Автодорога	54-236-813 ОП МП - 149	д. Мельнь ул. Лесная			0,300			0,300
153	Автодорога	54-236-813 ОП МП - 150	д. Мельнь ул. Луговая			0,300			0,300
154	Автодорога	54-236-813 ОП МП - 151	д. Мельнь ул. Кожухова	0,200		1,800			2,000
155	Автодорога	54-236-813 ОП МП - 152	д. Мельнь ул. Квартальная			1,000			1,000
156	Автодорога	54-236-813 ОП МП - 153	п. Победа	0,500					0,500
157	Автодорога	54-236-813 ОП МП - 154	д. Подьяковлево	0,946		0,600			1,546
158	Автодорога	54-236-813 ОП МП - 155	п. Полянки			1,000			1,000
159	Автодорога	54-236-813 ОП МП - 156	п. Прогресс	0,500					0,500
160	Автодорога	54-236-813 ОП МП - 157	д. Соймоново	0,500		0,500			1,000
161	Автодорога	54-236-813 ОП МП - 158	д. Стрельниково	2,000					2,000
162	Автодорога	54-236-813 ОП МП - 159	д. Тросное	0,850		1,150			2,000
163	Автодорога	54-236-813 ОП МП - 160	д. Хаустово	0,500					0,500
164	Автодорога	54-236-813 ОП МП - 161	п. Хутор Одинок	0,500					0,500
165	Автодорога	54-236-813 ОП МП - 161/1	от а/д "Мценск-Высокое-Мельнь"-д. Алешия ул. Черемушки д.25		0,850				0,850
<b>ИТОГО 35 автодорог</b>				<b>18,742</b>	<b>3,150</b>	<b>14,150</b>	<b>0,000</b>	<b>1,621</b>	<b>37,663</b>
<b>Карадаковское сельское поселение</b>									



№ п/п	объект	Идентификационный номер	Адрес местонахождения объекта недвижимости	тип покрытия					общая протяженность, км
				грунт	асфальт	щебень	ж/б	ц/б	
166	Автодорога	54-236-816 ОП МП - 162	д. Фроловка ул. Центральная			0,282		0,000	0,282
167	Автодорога	54-236-816 ОП МП - 163	д. Фроловка ул. Мира				1,700		1,700
168	Автодорога	54-236-816 ОП МП - 164	д. Фроловка ул. Лесная	0,260					0,260
169	Автодорога	54-236-816 ОП МП - 165	д. Фроловка ул. Придорожная	0,400					0,400
170	Автодорога	54-236-816 ОП МП - 166	д. Глазуново ул. Центральная		1,950				1,950
171	Автодорога	54-236-816 ОП МП - 167	д. Глазуново ул. Мира			1,100			1,100
172	Автодорога	54-236-816 ОП МП - 168	д. Глазуново ул. Школьная			0,923			0,923
173	Автодорога	54-236-816 ОП МП - 169	д. Глазуново ул. Шереметьевская	0,600		0,600			1,200
174	Автодорога	54-236-816 ОП МП - 170	д. Глазуново ул. Дружная	0,800					0,800
175	Автодорога	54-236-816 ОП МП - 171	д. Глазуново ул. Садовая	0,500					0,500
176	Автодорога	54-236-816 ОП МП - 172	д. Глазуново ул. Пансионатовская		0,800				0,800
177	Автодорога	54-236-816 ОП МП - 172/1	д. Глазуново ул. Цветочная	0,662					0,662
178	Автодорога	54-236-816 ОП МП - 173	д. Шашкино ул. Молодежная, ул. Матвеевская, ул. Спасская			2,880			2,880
179	Автодорога	54-236-816 ОП МП - 174	д. Шашкино ул. Школьная		0,800				0,800
180	Автодорога	54-236-816 ОП МП - 175	д. Карандаково	1,988		1,000			2,988
181	Автодорога	54-236-816 ОП МП - 176	д. Кузнецовка ул. Гриневская	0,800					0,800
182	Автодорога	54-236-816 ОП МП - 177	д. Кузнецовка ул. Бырдинская	0,700					0,700
183	Автодорога	54-236-816 ОП МП - 178	д. Выскребенково	2,000					2,000
184	Автодорога	54-236-816 ОП МП - 179	п. Нецаевский	0,780		1,000			1,780
185	Автодорога	54-236-816 ОП МП - 180	д. Миново	1,200		0,200			1,400
186	Автодорога	54-236-816 ОП МП - 181	п. Дружный	0,700					0,700
187	Автодорога	54-236-816 ОП МП - 182	д. Вороново	0,800		0,200			1,000
188	Автодорога	54-236-816 ОП МП - 183	д. Глинское	0,600					0,600
189	Автодорога	54-236-816 ОП МП - 184	п. Филипповский	0,700					0,700
190	Автодорога	54-236-816 ОП МП - 185	п. Морозовский	1,300					1,300
191	Автодорога	54-236-816 ОП МП - 186	д. Сухая Зуша	0,800					0,800
192	Автодорога	54-236-816 ОП МП - 187	д. Сомово	1,100					1,100
193	Автодорога	54-236-816 ОП МП - 188	д. Малое Алисово	0,600					0,600
194	Автодорога	54-236-816 ОП МП - 189	д. Дробышево	2,000					2,000
195	Автодорога	54-236-816 ОП МП - 190	д. Знаменка	0,400					0,400
196	Автодорога	54-236-816 ОП МП - 191	д. Марс	0,800					0,800
197	Автодорога	54-236-816 ОП МП - 192	д. Бабенково Первое	0,300					0,300
198	Автодорога	54-236-816 ОП МП - 193	д. Бабенково Второе	0,300					0,300
<b>ИТОГО 33 автодороги</b>				<b>21,090</b>	<b>3,550</b>	<b>8,185</b>	<b>1,700</b>	<b>0,000</b>	<b>34,525</b>
<b>Отрадинское сельское поселение</b>									
199	Автодорога	54-236-818 ОП МП - 194	д. Бурлаевки	1,150					1,150
200	Автодорога	54-236-818 ОП МП - 194	п. Валуйский	0,300					0,300
201	Автодорога	54-236-818 ОП МП - 195	п. Заречная Ферма		0,400				0,400
202	Автодорога	54-236-818 ОП МП - 196	д. Кикино	2,200					2,200
203	Автодорога	54-236-818 ОП МП - 197	д. Лисица	0,003		1,000			1,003
204	Автодорога	54-236-818 ОП МП - 198	д. Нарышкино	2,000					2,000
205	Автодорога	54-236-818 ОП МП - 199	с. Отрадинское		1,000				1,000
206	Автодорога	54-236-818 ОП МП - 200	с. Отрадинское ул. В. Семиохина		0,971				0,971
207	Автодорога	54-236-818 ОП МП - 201	с. Отрадинское пер. Гаражный			0,400			0,400
208	Автодорога	54-236-818 ОП МП - 202	с. Отрадинское ул. 8-го Марта	0,400					0,400
209	Автодорога	54-236-818 ОП МП - 203	с. Отрадинское ул. Молодежная	0,300					0,300
210	Автодорога	54-236-818 ОП МП - 204	с. Отрадинское ул. Набережная	0,400					0,400
211	Автодорога	54-236-818 ОП МП - 205	с. Отрадинское ул. Привокзальная			1,300			1,300
212	Автодорога	54-236-818 ОП МП - 206	с. Отрадинское ул. Призаводская				0,400		0,400
213	Автодорога	54-236-818 ОП МП - 207	с. Отрадинское ул. Рабочая			0,650			0,650
214	Автодорога	54-236-818 ОП МП - 208	с. Отрадинское ул. Раздольная	0,600					0,600
215	Автодорога	54-236-818 ОП МП - 209	с. Отрадинское ул. Садовая			1,000			1,000
216	Автодорога	54-236-818 ОП МП - 210	с. Отрадинское ул. Свеклобазовская			0,800			0,800
217	Автодорога	54-236-818 ОП МП - 211	с. Отрадинское ул. Совхозная	0,760		0,540			1,300
218	Автодорога	54-236-818 ОП МП - 212	с. Отрадинское ул. Школьная		0,500	0,100			0,600
219	Автодорога	54-236-818 ОП МП - 213	д. Старая Отрада			0,800			0,800
220	Автодорога	54-236-818 ОП МП - 214	д. Ярыгино			0,500			0,500
221	Автодорога	54-236-818 ОП МП - 215	с. Отрадинское стратегический подъезд к КНС № 2 (канализационная насосная станция 2)			0,100			0,100
222	Автодорога	54-236-818 ОП МП - 216	с. Отрадинское стратегический подъезд к насосной станции питьевой воды			0,200			0,200
223	Автодорога	54-236-818 ОП МП - 217	с. Отрадинское стратегический подъезд к КНС № 1 (канализационная насосная станция 1)			0,200			0,200
<b>ИТОГО 25 автодорог</b>				<b>8,113</b>	<b>2,871</b>	<b>7,590</b>	<b>0,000</b>	<b>0,400</b>	<b>18,974</b>
<b>Подберезовское сельское поселение</b>									
224	Автодорога	54-236-828 ОП МП - 218	д. Подберезово			1,940	0,000		1,940
225	Автодорога	54-236-828 ОП МП - 218/1	д. Подберезово ул. Весенняя	0,400					0,400
226	Автодорога	54-236-828 ОП МП - 218/2	д. Подберезово ул. Луговая			0,550			0,550
227	Автодорога	54-236-828 ОП МП - 219	д. Большое Лыково	2,628		1,500			4,128
228	Автодорога	54-236-828 ОП МП - 220	д. Гангторево			1,250			1,250
229	Автодорога	54-236-828 ОП МП - 221	д. Гамаюново	2,000					2,000
230	Автодорога	54-236-828 ОП МП - 222	д. Жилино ул. Лесная					0,790	0,790
231	Автодорога	54-236-828 ОП МП - 223	д. Жилино ул. Минаева					0,707	0,707
232	Автодорога	54-236-828 ОП МП - 224	д. Жилино ул. Полевая	0,500					0,500
233	Автодорога	54-236-828 ОП МП - 225	д. Жилино ул. Строителей					0,549	0,549
234	Автодорога	54-236-828 ОП МП - 226	д. Жилино ул. Хлебобобов	0,050		0,350			0,400
235	Автодорога	54-236-828 ОП МП - 227	д. Жилино ул. Цветочная		0,800				0,800
236	Автодорога	54-236-828 ОП МП - 228	д. Жилино проезд Молодежный					0,400	0,400
237	Автодорога	54-236-828 ОП МП - 228/1	д. Жилино ул. Молодежная	0,450					0,450
238	Автодорога	54-236-828 ОП МП - 228/2	д. Жилино ул. Спортивная	0,300					0,300
239	Автодорога	54-236-828 ОП МП - 228/3	д. Жилино ул. Дружная	0,500					0,500
240	Автодорога	54-236-828 ОП МП - 229	д. Красная Горка	0,600					0,600
241	Автодорога	54-236-828 ОП МП - 230	д. Михайлов Брод	0,700		0,700			1,400
242	Автодорога	54-236-828 ОП МП - 231	д. Студенец	1,000					1,000
243	Автодорога	54-236-828 ОП МП - 232	д. Хальзево	2,000					2,000
244	Автодорога	54-236-828 ОП МП - 233	д. Холоджово	0,700		2,400			3,100
245	Автодорога	54-236-828 ОП МП - 234	д. Ярино	-0,200	0,200	1,320		0,250	1,570
246	Автодорога	54-236-828 ОП МП - 235	п. Казанский ул. Дмитриева	0,400		0,100			0,500
247	Автодорога	54-236-828 ОП МП - 236	п. Казанский ул. Казанская		1,240				1,240
248	Автодорога	54-236-828 ОП МП - 237	п. Казанский ул. Полевая			1,500			1,500
249	Автодорога	54-236-828 ОП МП - 238	п. Казанский ул. Солнечная		0,900	0,600			1,500



№ п/п	объект	Идентификационный номер	Адрес местонахождения объекта недвижимости	тип покрытия					общая протяженность, км
				грунт	асфальт	щебень	ж/б	ц/б	
250	Автодорога	54-236-828 ОП МП - 239	п. Казанский ул. Ядринская	0,150		0,850			1,000
251	Автодорога	54-236-828 ОП МП - 240	п. Казанский пер. Звездный		0,200				0,200
252	Автодорога	54-236-828 ОП МП - 241	п. Казанский пер. Солнечный		0,150				0,150
253	Автодорога	54-236-828 ОП МП - 241/1	п. Казанский ул. Зеленая	0,150		0,200			0,350
254	Автодорога	54-236-828 ОП МП - 242	п. Красный Борец		0,800				0,800
255	Автодорога	54-236-828 ОП МП - 243	п. Лужки	1,200					1,200
256	Автодорога	54-236-828 ОП МП - 243/1	п. Казанский пер. Новый	0,200					0,200
257	Автодорога	54-236-828 ОП МП - 243/2	д. Чичерино	0,200					0,200
258	Автодорога	54-236-828 ОП МП - 243/3	д. Подберезово (дорога вдоль клуба)			1,700			1,700
259	Автодорога	54-236-828 ОП МП - 243/4	д. Подберезово (от д. 22 до д. 36),			0,360			0,360
<b>ИТОГО 36 автодорог</b>				<b>13,928</b>	<b>4,290</b>	<b>15,320</b>	<b>0,000</b>	<b>2,696</b>	<b>36,234</b>
<b>Подмокринское сельское поселение</b>									
260	Автодорога	54-236-819 ОП МП - 244	п. Нововолковский ул. Славянская		0,400				0,400
261	Автодорога	54-236-819 ОП МП - 245	п. Нововолковский ул. Заводская		0,350	0,380			0,730
262	Автодорога	54-236-819 ОП МП - 246	п. Нововолковский ул. Садовая	0,500					0,500
263	Автодорога	54-236-819 ОП МП - 247	п. Нововолковский ул. Центральная		0,725				0,725
264	Автодорога	54-236-819 ОП МП - 248	п. Нововолковский ул. Лесная	0,100		0,200			0,300
265	Автодорога	54-236-819 ОП МП - 249	п. Нововолковский ул. Дружбы	0,070		0,230			0,300
266	Автодорога	54-236-819 ОП МП - 250	п. Нововолковский ул. Цветочная	0,300					0,300
267	Автодорога	54-236-819 ОП МП - 251	п. Нововолковский ул. Сушенко		0,300				0,300
268	Автодорога	54-236-819 ОП МП - 252	д. Головлево ул. Виноградная	0,520					0,520
269	Автодорога	54-236-819 ОП МП - 253	д. Головлево ул. Центральная	1,100					1,100
270	Автодорога	54-236-819 ОП МП - 254	д. Головлево ул. Воинская			1,159			1,159
271	Автодорога	54-236-819 ОП МП - 255	д. Волково ул. Заводская		1,200	0,300			1,500
272	Автодорога	54-236-819 ОП МП - 256	д. Волково ул. Заречная		0,240	1,500			1,740
273	Автодорога	54-236-819 ОП МП - 257	д. Волково ул. Школьная	0,427	1,000	0,473			1,900
274	Автодорога	54-236-819 ОП МП - 258	д. Волково ул. Прудная	0,320	0,430	0,200			0,950
275	Автодорога	54-236-819 ОП МП - 259	д. Волково ул. Лесная	0,200	0,950				1,150
276	Автодорога	54-236-819 ОП МП - 260	д. Волково ул. Пионерская	0,200					0,200
277	Автодорога	54-236-819 ОП МП - 261	д. Волково ул. Зеленая	0,350					0,350
278	Автодорога	54-236-819 ОП МП - 262	д. Волково ул. Цветочная	0,550					0,550
279	Автодорога	54-236-819 ОП МП - 263	д. Волково пер. Цветочный		0,600				0,600
280	Автодорога	54-236-819 ОП МП - 264	д. Волково ул. Железнодорожная		1,850				1,850
281	Автодорога	54-236-819 ОП МП - 265	д. Волково пер. Железнодорожный	0,600		0,350			0,950
От ж/д переезда в д. Волково (335 км) до ООО МВСК «Орловская крепость»					1,000				1,000
282	Автодорога	54-236-819 ОП МП - 266	д. Волково ул. Советская		0,900				0,900
283	Автодорога	54-236-819 ОП МП - 267	д. Волково ул. Советская		0,900				0,900
284	Автодорога	54-236-819 ОП МП - 268	д. Волково пер. Центральный	0,577					0,577
285	Автодорога	54-236-819 ОП МП - 269	д. Волково ул. Орловская	0,300					0,300
286	Автодорога	54-236-819 ОП МП - 270	д. Большое Думчино ул. Садовая	1,500					1,500
287	Автодорога	54-236-819 ОП МП - 271	д. Малое Думчино ул. Железнодорожная	0,130		1,000			1,130
288	Автодорога	54-236-819 ОП МП - 272	д. Малое Думчино ул. Светлая			0,571			0,571
289	Автодорога	54-236-819 ОП МП - 273	д. Малое Думчино ул. Стрелецкая	0,950					0,950
290	Автодорога	54-236-819 ОП МП - 274	д. Малое Думчино ул. Центральная		1,000				1,000
291	Автодорога	54-236-819 ОП МП - 275	д. Малое Думчино ул. Лесная		1,000				1,000
292	Автодорога	54-236-819 ОП МП - 276	д. Ильково ул. Новикова		0,300				0,300
293	Автодорога	54-236-819 ОП МП - 277	д. Ильково ул. Садовая	1,950					1,950
294	Автодорога	54-236-819 ОП МП - 278	пос. Свобода ул. Вишневая	0,650		0,600			1,250
295	Автодорога	54-236-819 ОП МП - 279	п. Зеленая Роша ул. Зеленая		0,450				0,450
296	Автодорога	54-236-819 ОП МП - 280	д. Шейно ул. Яблоневая	1,390					1,390
297	Автодорога	54-236-819 ОП МП - 281	д. Подмокрое ул. Солнечная	0,923					0,923
298	Автодорога	54-236-819 ОП МП - 282	д. Подмокрое ул. Ясенева			0,600			0,600
д. Подмокрое ул. Ясенева через плотину на ул. Солнечная						0,600			0,600
299	Автодорога	54-236-819 ОП МП - 283	д. Волково ул. Центральная	0,577					0,577
300	Автодорога	54-236-819 ОП МП - 283/1	Подход к г. Миценку (д. Волково ул. Заводская, ул. Лесная)	0,550	2,150	0,300			3,000
301	Автодорога	54-236-819 ОП МП - 283/2		14,734	14,845	8,463	0,000	0,000	38,042
<b>ИТОГО 42 автодороги</b>									
<b>Протасовское сельское поселение</b>									
302	Автодорога	54-236-822 ОП МП - 284	д. Протасово ул. Центральная			0,500			0,500
303	Автодорога	54-236-822 ОП МП - 285	д. Протасово ул. Полянская		0,900		0,100		1,000
304	Автодорога	54-236-822 ОП МП - 286	д. Протасово ул. Цветочная		0,470				0,470
305	Автодорога	54-236-822 ОП МП - 287	д. Протасово ул. Колхозная			0,300			0,300
306	Автодорога	54-236-822 ОП МП - 288	д. Протасово ул. Советская			0,500			0,500
307	Автодорога	54-236-822 ОП МП - 289	д. Протасово ул. Молодежная			0,300			0,300
308	Автодорога	54-236-822 ОП МП - 290	д. Добрая Вода ул. Каштановая		0,200				0,200
309	Автодорога	54-236-822 ОП МП - 291	д. Добрая Вода ул. Молодежная		0,502				0,502
310	Автодорога	54-236-822 ОП МП - 292	д. Добрая Вода ул. Садовая		0,500				0,500
311	Автодорога	54-236-822 ОП МП - 293	д. Добрая Вода ул. Левобережная			1,500			1,500
312	Автодорога	54-236-822 ОП МП - 294	д. Добрая Вода ул. Правобережная			1,500			1,500
313	Автодорога	54-236-822 ОП МП - 295	д. Добрая Вода ул. Озерная	0,500		1,200			1,700
314	Автодорога	54-236-822 ОП МП - 296	д. Добрая Вода пер. Школьный	0,100			0,100		0,200
315	Автодорога	54-236-822 ОП МП - 297	д. Сычи ул. Центральная		0,900				0,900
316	Автодорога	54-236-822 ОП МП - 298	д. Сычи ул. Поселковая	0,200	0,800				1,000
317	Автодорога	54-236-822 ОП МП - 299	д. Сычи ул. Овражная	0,200		0,300			0,500
318	Автодорога	54-236-822 ОП МП - 300	д. Сычи ул. Школьная	0,039		0,500			0,539
319	Автодорога	54-236-822 ОП МП - 301	д. Сычи ул. Веселая			0,670			0,670
320	Автодорога	54-236-822 ОП МП - 302	д. Сычи от остановки до кладбища		0,800	0,526			1,326
321	Автодорога	54-236-822 ОП МП - 303	д. Грачки			0,570			0,570
322	Автодорога	54-236-822 ОП МП - 304	п. Доброводский Второй		0,750	0,520			1,270
323	Автодорога	54-236-822 ОП МП - 305	с. Спасское	3,000					3,000
324	Автодорога	54-236-822 ОП МП - 306	д. Большая Круглица	0,500					0,500
325	Автодорога	54-236-822 ОП МП - 307	д. Большой Одинок	1,000					1,000
326	Автодорога	54-236-822 ОП МП - 308	д. Кобяково	1,824		0,176			2,000
<b>ИТОГО 25 автодорог</b>				<b>7,363</b>	<b>5,822</b>	<b>9,062</b>	<b>0,200</b>	<b>0,000</b>	<b>22,447</b>
<b>Спасское - Лутвиновское сельское поселение</b>									
327	Автодорога	54-236-825 ОП МП - 309	с. Спасское - Лутвиново ул. Ф. Донкова		0,300				0,300
328	Автодорога	54-236-825 ОП МП - 310	с. Спасское - Лутвиново ул. Никольская		0,810				0,810
329	Автодорога	54-236-825 ОП МП - 311	с. Спасское - Лутвиново ул. Музейная			0,650			0,650
330	Автодорога	54-236-825 ОП МП - 312	с. Спасское - Лутвиново ул. Садовая		0,370	0,530			0,900
331	Автодорога	54-236-825 ОП МП - 313	с. Спасское - Лутвиново ул. Новая		0,200	0,515			0,715






№ п/п	объект	Идентификационный номер	Адрес местонахождения объекта недвижимости	тип покрытия					общая протяженность, км
				грунт	асфальт	щебень	ж/б	ц/б	
			с. Спасское - Луговиново ул. Цветочная	0,100					0,100
332	Автодорога	54-236-825 ОП МП - 314	д. Гнеушево	0,500		0,500			1,000
333	Автодорога	54-236-825 ОП МП - 315	д. Катущицево	1,300		0,200			1,500
334	Автодорога	54-236-825 ОП МП - 316	д. Гушино ул. Слободская	0,900		0,600			1,500
335	Автодорога	54-236-825 ОП МП - 317	д. Гушино ул. Зеленая	0,500					0,500
336	Автодорога	54-236-825 ОП МП - 318	п. Красный Октябрь	0,500					0,500
337	Автодорога	54-236-825 ОП МП - 319	д. Сомово			1,200			1,200
338	Автодорога	54-236-825 ОП МП - 320	д. Знаменка	0,500					0,500
339	Автодорога	54-236-825 ОП МП - 321	д. Малая Каменка			0,710			0,710
340	Автодорога	54-236-825 ОП МП - 322	п. Зеленый Холм	0,100					0,100
341	Автодорога	54-236-825 ОП МП - 323	п. Передовик	1,500					1,500
342	Автодорога	54-236-825 ОП МП - 324	д. Шеламово	0,850		0,150			1,000
343	Автодорога	54-236-825 ОП МП - 325	д. Меркулово	1,500					1,500
344	Автодорога	54-236-825 ОП МП - 326	д. Прудиче	1,000					1,000
345	Автодорога	54-236-825 ОП МП - 327	п. Заречье	0,285		1,400			1,685
346	Автодорога	54-236-825 ОП МП - 328	д. Верхняя Зароша ул. Зарошинская	0,600		0,400			1,000
347	Автодорога	54-236-825 ОП МП - 329	д. Верхняя Зароша ул. Дачная	0,500					0,500
348	Автодорога	54-236-825 ОП МП - 330	д. Верхняя Зароша ул. Речная	0,450		0,050			0,500
349	Автодорога	54-236-825 ОП МП - 331	д. Верхняя Зароша ул. Лесная			0,500			0,500
350	Автодорога	54-236-825 ОП МП - 332	п. Гушинский	1,500					1,500
351	Автодорога	54-236-825 ОП МП - 333	п. Десятый Октябрь	1,200					1,200
352	Автодорога	54-236-825 ОП МП - 334	д. Лопашино	1,500					1,500
353	Автодорога	54-236-825 ОП МП - 335	д. Кренино	0,600		0,400			1,000
354	Автодорога	54-236-825 ОП МП - 336	д. Бастыево ул. Железнодорожная	0,100	0,100				0,200
355	Автодорога	54-236-825 ОП МП - 337	д. Бастыево ул. Дачная	0,500					0,500
356	Автодорога	54-236-825 ОП МП - 338	д. Бастыево ул. Посадская			0,500			0,500
357	Автодорога	54-236-825 ОП МП - 339	д. Бастыево ул. Садовая		0,500	0,175			0,675
358	Автодорога	54-236-825 ОП МП - 340	д. Нижняя Зароша ул. Мира		1,229				1,229
359	Автодорога	54-236-825 ОП МП - 341	д. Нижняя Зароша ул. Железнодорожная		0,300				0,300
360	Автодорога	54-236-825 ОП МП - 342	д. Нижняя Зароша ул. Колхозная			0,560			0,560
361	Автодорога	54-236-825 ОП МП - 343	д. Нижняя Зароша ул. Д. Соловьева			0,370			0,370
362	Автодорога	54-236-825 ОП МП - 344	д. Нижняя Зароша ул. Зеленая			0,580			0,580
363	Автодорога	54-236-825 ОП МП - 345	д. Нижняя Зароша ул. Строителей			0,685			0,685
364	Автодорога	54-236-825 ОП МП - 346	д. Нижняя Зароша ул. Новая						
365	Автодорога	54-236-825 ОП МП - 346/1	п. Цветочный		1,000				1,000
366	Автодорога	54-236-825 ОП МП - 347	д. Большая Каменка ул. Московская		0,620				0,620
367	Автодорога	54-236-825 ОП МП - 348	д. Большая Каменка ул. Новая		0,853				0,853
368	Автодорога	54-236-825 ОП МП - 349	д. Большая Каменка ул. Молодежная		0,690				0,690
369	Автодорога	54-236-825 ОП МП - 350	д. Большая Каменка ул. Лесная		0,650				0,650
370	Автодорога	54-236-825 ОП МП - 351	д. Большая Каменка ул. Зеленая			0,800			0,800
371	Автодорога	54-236-825 ОП МП - 352	д. Большая Каменка ул. Луговая	0,400					0,400
372	Автодорога	54-236-825 ОП МП - 352/1	д. Большая Каменка ул. Светлая	0,350					0,350
373	Автодорога	54-236-825 ОП МП - 352/2							
		<b>ИТОГО 47 автодорог</b>		<b>16,485</b>	<b>7,622</b>	<b>11,475</b>	<b>0,000</b>	<b>0,000</b>	<b>35,582</b>
<b>Тельченское сельское поселение</b>									
374	Автодорога	54-236-831 ОП МП - 353	с. Тельче ул. Советская			1,025	0,150		1,175
375	Автодорога	54-236-831 ОП МП - 354	с. Тельче ул. Ленина			0,724			0,724
376	Автодорога	54-236-831 ОП МП - 355	с. Тельче ул. Почтовая			0,473			0,473
377	Автодорога	54-236-831 ОП МП - 356	с. Тельче ул. Больничная			0,434			0,434
378	Автодорога	54-236-831 ОП МП - 357	с. Тельче ул. Садовая			1,140			1,140
379	Автодорога	54-236-831 ОП МП - 358	с. Тельче ул. Комсомольская			0,170	0,757		0,927
380	Автодорога	54-236-831 ОП МП - 359	с. Тельче ул. Мира			1,347			1,347
381	Автодорога	54-236-831 ОП МП - 360	с. Тельче ул. Маленькая Сторона	0,780					0,780
382	Автодорога	54-236-831 ОП МП - 361	с. Тельче ул. Болховская		2,700				2,700
383	Автодорога	54-236-831 ОП МП - 362	с. Тельче ул. Липовая			0,800			0,800
384	Автодорога	54-236-831 ОП МП - 363	д. Брагино ул. Садовая			1,617			1,617
385	Автодорога	54-236-831 ОП МП - 364	д. Брагино ул. Ветеранов			0,680			0,680
386	Автодорога	54-236-831 ОП МП - 365	д. Брагино ул. Молодежная			1,000			1,000
387	Автодорога	54-236-831 ОП МП - 366	д. Брагино ул. Новая					1,500	1,500
388	Автодорога	54-236-831 ОП МП - 367	д. Брагино ул. Околичная			0,652			0,652
389	Автодорога	54-236-831 ОП МП - 368	д. Брагино ул. Прудовая			0,570			0,570
390	Автодорога	54-236-831 ОП МП - 369	д. Брагино ул. Юбилейная		0,800				0,800
391	Автодорога	54-236-831 ОП МП - 370	д. Анахино ул. Полевая			1,045			1,045
392	Автодорога	54-236-831 ОП МП - 371	д. Анахино ул. Набережная			0,500	1,239		1,739
393	Автодорога	54-236-831 ОП МП - 372	д. Дежкино	0,800					0,800
394	Автодорога	54-236-831 ОП МП - 373	д. Большое Рыбино	0,800					0,800
395	Автодорога	54-236-831 ОП МП - 374	д. Белый Колодец		0,900				0,900
396	Автодорога	54-236-831 ОП МП - 375	д. Верхнее Ущерово	1,000					1,000
397	Автодорога	54-236-831 ОП МП - 376	д. Городище	0,100					0,100
398	Автодорога	54-236-831 ОП МП - 377	д. Гуторово	1,000					1,000
399	Автодорога	54-236-831 ОП МП - 378	д. Кокрунково	0,700		0,900			1,600
400	Автодорога	54-236-831 ОП МП - 379	д. Калинсево	0,800					0,800
401	Автодорога	54-236-831 ОП МП - 380	д. Касьяново	0,500					0,500
402	Автодорога	54-236-831 ОП МП - 381	д. Кассино	0,100					0,100
403	Автодорога	54-236-831 ОП МП - 382	д. Казьминка	1,000					1,000
404	Автодорога	54-236-831 ОП МП - 383	д. Корнилово	0,100					0,100
405	Автодорога	54-236-831 ОП МП - 384	д. Нижнее Ущерово	1,400					1,400
406	Автодорога	54-236-831 ОП МП - 385	д. Пробуждение	0,800					0,800
407	Автодорога	54-236-831 ОП МП - 386	д. Разинкино	0,500					0,500
408	Автодорога	54-236-831 ОП МП - 387	д. Слободка	0,800					0,800
409	Автодорога	54-236-831 ОП МП - 388	д. Сомино	0,100					0,100
410	Автодорога	54-236-831 ОП МП - 389	д. Старенково	0,500					0,500
411	Автодорога	54-236-831 ОП МП - 390	д. Студенниково	1,300					1,300
412	Автодорога	54-236-831 ОП МП - 391	д. Тиганово			0,800			0,800
413	Автодорога	54-236-831 ОП МП - 392	д. Хвощево	1,000					1,000
414	Автодорога	54-236-831 ОП МП - 393	д. Поповка	0,600					0,600
415	Автодорога	54-236-831 ОП МП - 394	д. Подчернево	0,100					0,100
416	Автодорога	54-236-831 ОП МП - 395	п. Сосновый			2,300			2,300
417	Автодорога	54-236-831 ОП МП - 396	п. Тулянский		4,000				4,000
		<b>ИТОГО 44 автодороги</b>		<b>14,780</b>	<b>15,258</b>	<b>11,465</b>	<b>0,000</b>	<b>1,500</b>	<b>43,003</b>
<b>Чахинское сельское поселение</b>									
418	Автодорога	54-236-834 ОП МП - 397	п. Афанасьевский			0,800			0,800
419	Автодорога	54-236-834 ОП МП - 398	д. Богданчики			0,720			0,720



№ п/п	объект	Идентификационный номер	Адрес местонахождения объекта недвижимости	тип покрытия					общая протяженность, км
				грунт	асфальт	щебень	ж/б	ц/б	
420	Автодорога	54-236-834 ОП МП - 399	п. Бутики	0,600					0,600
421	Автодорога	54-236-834 ОП МП - 400	д. Верхние Прилепы			0,800			0,800
422	Автодорога	54-236-834 ОП МП - 401	д. Дмитриевка	0,820					0,820
423	Автодорога	54-236-834 ОП МП - 402	д. Лыково-Бухово	0,620					0,620
424	Автодорога	54-236-834 ОП МП - 403	д. Нижние Прилепы			0,800			0,800
425	Автодорога	54-236-834 ОП МП - 404	д. Новоселки			0,800			0,800
426	Автодорога	54-236-834 ОП МП - 405	с. Подбелевец ул. Горбатова			2,300			2,300
427	Автодорога	54-236-834 ОП МП - 406	с. Подбелевец ул. Мира			1,142			1,142
428	Автодорога	54-236-834 ОП МП - 407	с. Подбелевец ул. Полевая			1,030			1,030
429	Автодорога	54-236-834 ОП МП - 408	с. Подбелевец ул. Садовая		0,750				0,750
430	Автодорога	54-236-834 ОП МП - 409	с. Подбелевец ул. Синяевская			0,701			0,701
431	Автодорога	54-236-834 ОП МП - 410	с. Подбелевец ул. Солнечная			0,540			0,540
432	Автодорога	54-236-834 ОП МП - 411	с. Подбелевец ул. Школьная		1,300				1,300
433	Автодорога	54-236-834 ОП МП - 412	д. Подполовецкое	0,850					0,850
434	Автодорога	54-236-834 ОП МП - 413	д. Пятово		0,850	0,490			1,340
435	Автодорога	54-236-834 ОП МП - 414	д. Пятиньовка	0,610					0,610
436	Автодорога	54-236-834 ОП МП - 415	д. Рябиновка			0,759			0,759
437	Автодорога	54-236-834 ОП МП - 416	п. Синяевский			0,490			0,490
438	Автодорога	54-236-834 ОП МП - 417	п. Соборный	0,740					0,740
439	Автодорога	54-236-834 ОП МП - 418	д. Цыгановка	0,200		1,000			1,200
440	Автодорога	54-236-834 ОП МП - 419	д. Чахино ул. Молодежная		0,280				0,280
441	Автодорога	54-236-834 ОП МП - 420	д. Чахино ул. Подгорная			0,320			0,320
442	Автодорога	54-236-834 ОП МП - 420/1	д. Чахино ул. Мичурина			0,200			0,200
<b>ИТОГО 25 автодорог</b>				<b>4,440</b>	<b>3,180</b>	<b>12,892</b>	<b>0,000</b>	<b>0,000</b>	<b>20,512</b>
<b>Черемошенское сельское поселение</b>									
443	Автодорога	54-236-837 ОП МП - 421	д. Севрюково	2,000					2,000
444	Автодорога	54-236-837 ОП МП - 422	д. Журавинка	1,100					1,100
445	Автодорога	54-236-837 ОП МП - 423	д. Золотухино	1,500					1,500
446	Автодорога	54-236-837 ОП МП - 424	п. Круглик			0,600			0,600
447	Автодорога	54-236-837 ОП МП - 425	д. Самохин Луг	0,700					0,700
448	Автодорога	54-236-837 ОП МП - 426	д. Студимля	0,700		0,400			1,100
449	Автодорога	54-236-837 ОП МП - 427	д. Петровское	2,000					2,000
450	Автодорога	54-236-837 ОП МП - 428	д. Хабаровка ул. Овражная			0,740			0,740
451	Автодорога	54-236-837 ОП МП - 429	д. Садовая	1,500					1,500
452	Автодорога	54-236-837 ОП МП - 430	с. Черемошны ул. Октябрьская		1,030				1,030
453	Автодорога	54-236-837 ОП МП - 431	с. Черемошны ул. Садовая		0,500				0,500
454	Автодорога	54-236-837 ОП МП - 432	с. Черемошны ул. Молодежная		0,900				0,900
455	Автодорога	54-236-837 ОП МП - 433	с. Черемошны ул. Первомайская	0,130	0,470	0,200			0,800
456	Автодорога	54-236-837 ОП МП - 434	с. Черемошны ул. Центральная		0,380				0,380
457	Автодорога	54-236-837 ОП МП - 435	с. Черемошны ул. Лесная			0,900			0,900
<b>ИТОГО 15 автодорог</b>				<b>9,630</b>	<b>3,280</b>	<b>2,840</b>	<b>0,000</b>	<b>0,000</b>	<b>15,750</b>
<b>ВСЕГО 457 автодорог</b>				<b>191,221</b>	<b>74,454</b>	<b>139,779</b>	<b>1,900</b>	<b>6,217</b>	<b>413,571</b>

И. о. начальника отдела дорожного хозяйства и транспорта администрации Мценского района  
Согласовано  
Первый заместитель главы Мценского района  
Начальник управления по муниципальному имуществу Мценского района

 В. В. Паринцев  
 Е. С. Еремина  
 Е. Е. Чумакова